ЈП Урбанизам - Крагујевац
34 000 Крагујевац ул. Краља Петра I 23
www.urbanizam.co.rs ПИБ: 101577522; Мат бр: 07165862
тел: 034/306-603 (централа); e-mail: office@urbanizam.co.rs
рачун: 165-7010418199-74; 155-42830-45; 205-61692-88

ГРАД КРАГУЈЕВАЦ

ИСПРАВКА ТЕХНИЧКЕ ГРЕШКЕ У ДЕЛУ ПЛАНА ГЕНЕРАЛНЕ РЕГУЛАЦИЈЕ "НАСЕЉА УГЉЕШНИЦА СА АВАЛОМ-ГОЛИШ-ЛИПЕ"

Крагујевац

2026.

ГРАД КРАГУЈЕВАЦ

ЈП Урбанизам - Крагујевац
34 000 Крагујевац ул. Краља Петра I 23
www.urbanizam.co.rs ПИБ: 101577522; Мат бр: 07165862
тел: 034/306-603 (централа); e-mail: office@urbanizam.co.rs
рачун: 165-7010418199-74; 155-42830-45; 205-61692-88

ИСПРАВКА ТЕХНИЧКЕ ГРЕШКЕ У ДЕЛУ ПЛАНА ГЕНЕРАЛНЕ РЕГУЛАЦИЈЕ "НАСЕЉА УГЉЕШНИЦА СА АВАЛОМ-ГОЛИШ-ЛИПЕ"

На основу члана 56 и члана 70, Став 2 Правилника о садржини, начину и поступку израде докумената просторног и урбанистичког планирања (Сл.гл.РС бр.32/2019 и 47/2025), текстуални део и графичке прилоге овог Плана **ОВЕРАВАЈУ:**		
ПРЕДСЕДНИК СКУПШТИНЕ ГРАДА	ИВИЦА МОМЧИЛОВИЋ, струк.маст.инж.маш.	

вд директора:

Иван Станковић,
дипл.инж.грађ.

Крагујевац

2026.

ИНВЕСТИТОР Град Крагујевац

НОСИЛАЦ ИЗРАДЕ ЈП УРБАНИЗАМ – КРАГУЈЕВАЦ

ЕЛАБОРАТ ИСПРАВКА ТЕХНИЧКЕ ГРЕШКЕ У ДЕЛУ ПЛАНА ГЕНЕРАЛНЕ РЕГУЛАЦИЈЕ "НАСЕЉА УГЉЕШНИЦА СА АВАЛОМ-ГОЛИШ-ЛИПЕ "

ВД ДИРЕКТОРА _____

Иван Станковић, дипл.инж.грађ.

ИЗВРШНИ ДИРЕКТОР : _____

Мирјана Ћирић, дипл.инж.арх.

ОДГОВОРНИ УРБАНИСТА : _____

Томислав Спасенић, дипл.простор.план.

ОПШТА ДОКУМЕНТАЦИЈА

1.**Решење о упису у судски регистар**

5000246143047

ИЗВОД О РЕГИСТРАЦИЈИ ПРИВРЕДНОГ СУБЈЕКТА

Република Србија
Агенција за привредне регистре

ОСНОВНИ ИДЕНТИФИКАЦИОНИ ПОДАТАК

Матични / Регистарски број	07165862

СТАТУСИ

Статус привредног субјекта	Активан
Са статусом социјалног предузетништва	Не

ПРАВНА ФОРМА

Правна форма	Јавно предузеће

ПОСЛОВНО ИМЕ

Пословно име	Јавно предузеће Урбанизам-Крагујевац
Скраћено пословно име	ЈП Урбанизам-Крагујевац

ПОДАЦИ О АДРЕСАМА

Адреса седишта		
Општина	КРАГУЈЕВАЦ	
Место	КРАГУЈЕВАЦ	
Улица	Краља Петра I	
Број и слово	23	
Спрат, број стана и слово	/ /	
Адреса за пријем		

електронске поште		
Е- пошта	office@urbanizam.co.rs	

ПОСЛОВНИ ПОДАЦИ

Подаци оснивања		
Датум оснивања	06.06.1973	
Време трајања		
Време трајања привредног субјекта	Неограничено	
Претежна делатност		
Шифра делатности	7111	
Назив делатности	Архитектонска делатност	
Остали идентификациони подаци		
Порески Идентификациони Број (ПИБ)	101577522	
Подаци од значаја за правни промет		
Текући рачуни		
	165-0007010418474-25 165-0007010418617-81 200-3437380101988-46 200-3437380101005-85 840-0000000975743-68 165-0007010418528-57 165-0007010418571-25 165-0007010418199-74 165-0007010418652-73 205-0000000061692-88	
Контакт подаци		
Телефон 1	+381 (0)34 306603	
Факс	+381 (0)34 335252	
Интернет адреса	www.urbanizam.co.rs	
Подаци о статуту / оснивачком акту		

	Датум важећег статута	
	Датум важећег оснивачког акта	18.10.2016

Законски (статутарни) заступници

Физичка лица

1.	Име	Иван	Презиме	Станковић
	ЈМБГ	1511972720036		
	Функција	в.д. директора		
	Начин заступања	Самостално заступа		

Надзорни одбор

Председник надзорног одбора

	Име	Ненад	Презиме	Петковић
	ЈМБГ	1602969720020		

Чланови надзорног одбора

1.	Име	Јасмина	Презиме	Димитријевић
	ЈМБГ	0507983725020		
2.	Име	Мирјана	Презиме	Маринковић Габарић
	ЈМБГ	2406964725024		

Чланови / Сувласници

Подаци о члану

Пословно име Grad Kragujevac

Регистарски Матични број	07184069

Подаци о капиталу

Новчани

износ	датум
Уписан: 472,589.21 EUR, у противвредности од 37,280,199.83 RSD	
Уплаћен: 472,589.21 EUR, у противвредности од 37,280,199.83 RSD	31.12.2004

	износ(%)
Удео	**100.000000000000**

Основни капитал друштва

Новчани

износ	датум
Уписан: 472,589.21 EUR, у противвредности од 37,280,199.83 RSD	
Уплаћен: 472,589.21 EUR, у противвредности од 37,280,199.83 RSD	31.12.2004

Регистратор, Миладин Маглов

Електронски примерак овог документа снабдевен је квалификованим електронским печатом и потписом.

Дана 21.05.2026. године у 12:33:59 часова

Дигитално потписано
Maglov Miladin
издавалац сертификата:
Javno preduzeće Pošta Srbije
21.05.2026. 12:34:00

2.Лиценца и изјава одговорног урбанисте

фаза: Исправка техничке грешке

На основу члана 38. став 3. Закона о планирању и изградњи ("Службени гласник РС", број 72/2009, 81/2009, 64/2010 - одлука УС РС, 24/2011, 121/2012, 42/2013 - одлука УС РС, 50/2013 - одлука УС РС, 98/2013 - одлука УС РС, 132/2014, 145/2014 и 83/2018, 31/2019, 37/2019 – други закон, 9/20 и 52/21, 62/23 и 91/25), и члана 27. став 3. Правилника о садржини, начину и поступку израде докумената просторног и урбанистичког планирања ("Службени гласник РС", број 32/2019 и 47/25). у својству одговорног урбанисте, дајем следећу

И З Ј А В У

ДЕО ПЛАНА ГЕНЕРАЛНЕ РЕГУЛАЦИЈЕ
"Насеља Угљешница са Авалом – Голиш - Липе" – исправка техничке грешке:

- урађен јеу складу са Законом о планирању и изградњи („Службени гласник РС“, бр.72/09, 81/09 - испр., 64/10 - одлука УС, 24/11, 121/12, 42/13 - одлука УС, 50/13 - одлука УС, 98/13 - одлука УС, 132/14, 145/14, 31/19, 37/2019 – други закон, 9/20 и 52/21, 62/23 и 91/25),
- урађен је у складу са Правилником о садржини, начину и поступку израде докумената просторног и урбанистичког планирања ("Службени гласник РС", број 32/2019 и 47/25).

Одговорни урбаниста: Томислав Спасенић, дипл.простор.план.

Број лиценце: 210П0000424

Лични печат: Потпис:

Место и датум:
2026. год. Крагујевац

Република Србија
МИНИСТАРСТВО ГРАЂЕВИНАРСТВА, САОБРАЋАЈА И ИНФРАСТРУКТУРЕ
Број: 001230090 2024
Датум: 3.7.2024. године
Београд, Немањина 22-26

Министарство грађевинарства, саобраћаја и инфраструктуре, са седиштем у Београду, Немањина 22-26, решавајући по пријави за полагање стручног испита и издавање лиценце за обављање стручних послова урбанистичког планирања из стручне области просторно планирање, коју је поднео Томислав Н. Спасенић, из Крагујевца, ул. Краља Петра 1 бр. 32/4, на основу члана 162. ст. 1. Закона о планирању и изградњи („Службени гласник РС", бр. 72/2009, 81/2009 - исправка, 64/2010 - УС, 24/2011, 121/2012, 42/2013 - УС, 50/2013 - УС, 98/2013 - УС, 132/2014, 145/2014, 83/2018, 31/2019, 37/2019 - др. закон, 9/2020, 52/2021 и 62/2023, у даљем тексту: Закон), члана 136. Закона о општем управном поступку („Службени гласник РС", број 18/16, 95/18 - Аутентично тумачење и 2/2023 – одлука УС) и Правилника о полагању стручног испита у области просторног и урбанистичког планирања, израде техничке документације, грађења и енергетске ефикасности, као и лиценцама за просторног планера, урбанисту, архитекту урбанисту, инжењера, архитекту, пејзажног архитекту и извођача и регистрима лиценцираних лица („Службени гласник РС", бр. 2/2021, у даљем тексту: Правилник), а на предлог Комисије за полагање стручног испита и издавање лиценци за просторног планера, урбанисту, архитекту урбанисту, инжењера, архитекту, пејзажног архитекту и извођача радова, доноси

Р Е Ш Е Њ Е

I УТВРЂУЈЕ СЕ да је Томислав Н. Спасенић, ЈМБГ 0104966720042, дипломирани просторни планер из Крагујевца, ул. Краља Петра 1 бр. 32/4, положио стручни испит за ужу стручну област урбанизам за обављање стручних послова урбанистичког планирања.

II ИЗДАЈЕ СЕ лицу именованом у ставу **I** диспозитива лиценца за урбанисту за обављање стручних послова урбанистичког планирања из стручне области просторно планирање, (ознака лиценце: УП 02-01), број: 210П00424.

О б р а з л о ж е њ е

Чланом 162. став 1. Закона, прописано је да лицу које је положило одговарајући стручни испит у складу са чланом 161. Закона, на предлог Комисије из члана 161. став 4. Закона, министар надлежан за послове планирања и изградње решењем издаје лиценцу за просторног планера, урбанисту, архитекту урбанисту, инжењера, архитекту, пејзажног архитекту и извођача радова, на основу којег се по службеној дужности врши упис у регистар лиценцираних инжењера, архитеката и просторних планера,

регистар лиценцираних извођача и евиденцију страних лица која обављају стручне послове.

Решењем Министарства грађевинарства, саобраћаја и инфраструктуре, број 119-01-00993/2023-07 од 15. 6. 2023. године, донетим у складу са чланом 161. став 4. и 162. став. 1. Закона, образована је Комисија за полагање стручног испита и издавање лиценци за просторног планера, урбанисту, архитекту урбанисту, инжењера, архитекту, пејзажног архитекту и извођача радова (у даљем тексту: Комисија).

Томислав Н. Спасенић из Крагујевца, ул. Краља Петра 1 бр. 32/4, дана 25.3.2024. године, поднео је пријаву за полагање стручног испита и издавање лиценце за обављање стручних послова урбанистичког планирања из стручне области просторно планирање.

Чланом 7. Правилника прописани су општи услови за полагање стручног испита, док је чланом 10. Правилника прописана садржина пријаве за полагање стручног испита, као и документација која се уз пријаву прилаже.

Комисија за полагање стручног испита и издавање лиценци за стручну област архитектура, ужу стручну област урбанизам, за лиценцираног урбанисту и лиценцираног архитекту урбанисту, је увидом у пријаву и све прилоге утврдила да је подносилац пријаве, приложио следеће: очитану личну карту, копију извода из матичне књиге рођених; копију дипломе о стеченом високом образовању на Природно – Математичком факултету у Београду, Географски факултет, Универзитета у Београду, на групи: просторно планирање, број: 24594 од 21.11.1994. године; копију потврде о изједначавању стручног назива „дипломирани просторни планер“ са академским називом „мастер“ Географског факултета Универзитета у Београду, број: 884 од 27.5.2024. године; доказ о радном искуству – потврде послодаваца: ЈП Урбанизам - Крагујевац, од 19.3.2024. године и 27.5.2024. године, доказ о стручним резултатима - на прописаном обрасцу личну референц листу, чиме је констатовала да је кандидат приложио сву документацију прописану правилником и да су испуњени услови за полагање стручног испита.

Дана 20.6.2024. године, именовани је положио стручни испит за ужу стручну област урбанизам за обављање стручних послова урбанистичког планирања, чиме је комисија констатовала да су испуњени услови за издавање лиценце и предложила доношење решења.

Чланом 38. Закона о планирању и изградњи, између осталог прописано је да стручне послове руковођења и израде урбанистичких планова у својству одговорног урбанисте може да обавља лиценцирани урбаниста, односно лице са професионалним називом лиценцирани архитекта урбаниста које је уписано у регистар лиценцираних инжењера, архитеката и просторних планера у складу са законом и прописом којим се уређује полагање стручног испита, издавање лиценце и упис у регистар. Лиценцирани урбаниста може бити лице са стеченим високим образовањем из одговарајуће стручне области на академским, односно струковним студијама обима од најмање 300 ЕСПБ или еквивалентног нивоа утврђеног другим посебним прописима, положеним стручним испитом из уже стручне области урбанизма, одговарајућим стручним искуством у трајању од најмање три године и стручним резултатима (референце) из уже стручне области урбанизма.

Лиценцирани урбаниста обавља стручне послове урбанистичког планирања у складу са Законом и правилником којим се ближе прописују стручни послови просторног и урбанистичког планирања, израде техничке документације, грађења и енергетске ефикасности које обављају лиценцирана лица.

На основу свега наведеног, утврђено је да су испуњени сви услови прописани законом, те је сходно члану 136. Закона о општем управном поступку, одлучено као у диспозитиву овог решења.

ПОУКА О ПРАВНОМ СРЕДСТВУ: Против овог решења може се изјавити жалба Влади у року од 5 (пет) дана од дана његовог уручења.

М И Н И С Т А Р

Горан Весић

Број: IV-01/1-20/2026-7691
Датум: 28.04.2026. године

На основу члана 13. Статута Инжењерске коморе Србије ("СГ РС", бр. 48/2025) Инжењерска комора Србије издаје

ПОТВРДУ

којом се потврђује да је Томислав (Новак) Спасенић, дипл. простор. план., лиценца број

210П00424

Урбаниста за обављање стручних послова урбанистичког планирања из стручне области просторно планирање

на дан издавања ове потврде члан Инжењерске коморе Србије, измирио обавезу плаћања чланарине Комори за текућу годину, односно до 19.04.2027. године, као и да му није изречена мера пред Судом части Инжењерске коморе Србије

За председника Инжењерске коморе Србије
По Одлуци Управног одбора број: 01-634/1-4.
од 11.04.2025. године, овлашћено лице
да привремено представља и заступа
Инжењерску комору Србије

М.П.

Председник Управног одбора
Инжењерске коморе Србије

Вељко Бојовић, дипл.простор.план.

ТЕКСТУАЛНИ ДЕО

Скупштина града Крагујевца, на основу члана 32. став 1. тачка 5. и члана 66. став 3. Закона о локалној самоуправи („Службени гласник Републике Србије", број 129/07, 83/14 – др. закон, 101/16 – др. закон, 47/18 и 111/21 – др. закон), члана 35. став 8., у вези члана 2. став 1. тачка 80. Закона о планирању и изградњи („Службени гласник Републике Србије", број 72/09, 81/09 – исправка, 64/10 – одлука УС, 24/11, 121/12, 42/13 – одлука УС, 50/13 – одлука УС, 98/13 – одлука УС, 132/14, 145/14, 83/18, 31/19, 37/19, 9/20, 52/21, 62/23 и 91/25) и члана 40. тачка 20. Статута града Крагујевца („Службени лист града Крагујевца", број 8/19), на седници одржаној 24. августа 2026. године, доноси

Р Е Ш Е Њ Е
о исправци техничке грешке
у делу Плана генералне регулације „Насеља Угљешница са Авалом-Голиш-Липе"
(„Службени лист града Крагујевца", број 16/26)

1. У текстуалном делу Плана генералне регулације „Насеља Угљешница са Авалом-Голиш-Липе" („Службени лист града Крагујевца", број 16/26), у даљем тексту: План, глави 3. Графички део исправља се табела, тако да иста након исправке техничке грешке гласи:

„

1.	Катастарско-топографски план са границом обухвата плана и ортофото планом	Р 1 : 5 000
2.	Катастарско-топографски план са границом	Р 1 : 5 000
3.	Извод из Генералног урбанистичког плана „Крагујевац 2030"	Р 1 : 5 000
4.	Постојећа намена површина	Р 1 : 5 000
5.	Планирана намена површина	Р 1 : 5 000
6.	План регулације, нивелације и грађевинских линија	Р 1 : 5 000
6.1.	План регулације, нивелације и грађевинских линија	Р 1 : 1 000
6.2.	План регулације, нивелације и грађевинских линија	Р 1 : 1 000
6.3.	План регулације, нивелације и грађевинских линија	Р 1 : 1 000
7.	План саобраћаја	Р 1 : 5 000
8.	План електроенергетске и телекомуникационе инфраструктуре	Р 1 : 5 000
9.	План водоводне, канализационе и телекомуникационе инфраструктуре	Р 1 : 5 000
10.	Карта спровођења	

"

2. У графичком делу Плана исправља се техничка грешка у графичким прилозима 1, 2, 3, 4, 5, 6, 6.3, 7, 8, 9 и 10, која се односи на корекцију границе обухвата.

3. Комисија за планове донела је Извештај о обављеној стручној контроли Предлога за исправку техничке грешке у делу Плана генералне регулације „Насеља Угљешница са Авалом-Голиш-Липе" („Службени лист града Крагујевца", број 16/26) број 350-1542/26-I-01 од 10. јула 2026. године, који је саставни део овог решења.

4. Ово решење производи правно дејство од дана ступања на снагу Плана генералне регулације „Насеља Угљешница са Авалом-Голиш-Липе" („Службени лист града Крагујевца", број 16/26).

5. Ово решење објавити у „Службеном листу града Крагујевца".

О б р а з л о ж е њ е

Правни основ за доношење Решења о исправци техничке грешке у делу Плана генералне регулације „Насеља Угљешница са Авалом-Голиш-Липе" („Службени лист града Крагујевца", број 16/26), у даљем тексту: Решење, садржан је у члану 32. став 1. тачка 5. и члану 66. став 3. Закона о локалној самоуправи („Службени гласник Републике Србије", број 129/07, 83/14 – др. закон, 101/16 –

др. закон, 47/18 и 111/21 – др. закон), члану 35. став 8. у вези члана 2. став 1. тачка 80. и члана 47а став 3. Закона о планирању и изградњи („Службени гласник Републике Србије", број 72/09, 81/09 – исправка, 64/10 – одлука УС, 24/11, 121/12, 42/13 – одлука УС, 50/13 – одлука УС, 98/13 – одлука УС, 132/14, 145/14, 83/18, 31/19, 37/19, 9/20, 52/21 и 62/23) и члану 40. тачка 20. Статута града Крагујевца („Службени лист града Крагујевца", број 8/19), којима је прописано да Скупштина града у складу са законом, доноси просторни и урбанистички план града, да техничка грешка у планским документима јесте грешка која се уочи у току спровођења усвојеног планског документа у текстуалном или графичком делу планског документа, а односи се на грешке у називима, бројевима, графичким симболима (тачкама, линијама и површинама), као и друге очигледне нетачности и нелогичности које се јављају у текстуалном и графичком делу планског документа (објављеном тексту и овереним графичким приказима), да се у оквиру процедуре у поступцима припреме и праћења израде планских докумената спроводи и исправљање техничких грешака у планским документима, као и да исправка техничке грешке производи правно дејство од када и плански документ у којем се исправља техничка грешка.

Скупштина града Крагујевца донела је План генералне регулације „Насеља Угљешница са Авалом-Голиш-Липе" („Службени лист града Крагујевца", број 16/26).

Разлог за доношење овог решења је исправљање техничке грешке у делу Плана генералне регулације „Насеља Угљешница са Авалом-Голиш-Липе" („Службени лист града Крагујевца", број 16/26), која подразумева исправку техничке грешке у текстуалном делу плана глави 3. „Спровођење плана" – табеле „Графички део" као и исправку технички грешке у графичком делу Плана у графичким прилозима 1, 2, 3, 4, 5, 6, 6.3, 7, 8, 9 и 10, која се односи на корекцију границе обухвата.

На постојање техничке грешке у делу Плана генералне регулације „Насеља Угљешница са Авалом-Голиш-Липе" („Службени лист града Крагујевца", број 16/26) Градској управи за развој и инвестиције указао је обрађивач плана Јавно предузеће „Урбанизам"-Крагујевац достављањем Иницијативе за исправку техничке грешке у донетом Плану генералне регулације „Насеља Угљешница са Авалом-Голиш-Липе" број II 1025 од 24. јуна 2026. године, у коме наводи да је уочена техничка грешка: да се граница обухвата Плана разликује у графичком делу у односу на опис границе у текстуалном делу Плана и да исправка техничке грешке подразумева корекцију границе обухвата на свим графичким прилозима Плана од 1-10.

Комисија за планове Скупштине града Крагујевца на седници одржаној 26. јуна 2026. године, донела је Мишљење поводом иницијативе за исправку техничке грешке у делу Плана генералне регулације „Насеља Угљешница са Авалом-Голиш-Липе" („Службени лист града Крагујевца", број 16/26) број 350-1457/26-I-01, којим је констатовала да је прихватљива примена инструмента „исправка техничке грешке", у складу са Законом и предлаже да се изврши исправка техничке грешке у графичком делу плана, т.ј. у следећим картама (11):

1. Ортофото подлога са границом обухвата плана, Р=1: 5000,
2. Катастарска подлога са границом обухвата плана, Р=1: 5000,
3. Извод из ГУП „Крагујевац 2030", Планирана намена површина, Р=1: 5000,
4. Постојећа намена површина, Р=1: 5000,
5. Планирана намена површина, Р=1: 5000,
6. План регулације, нивелације и грађ. линија, Р=1: 5000,
6.3. План регулације, нивелације и грађ. линија – лист 1, Р=1: 1000,
7. План саобраћаја, Р=1: 5000,
8. План електроенергетске и телекомуникационе инфраструктуре, Р=1: 5000,
9. План водоводне, канализационе и термоенергетске инфраструктуре, Р=1: 5000,
10. Карта спровођења, Р=1: 5000,

док би текстуални део и остали графички прилози плана остали неизмењени.

1.	Катастарско-топографски план са границом обухвата плана и ортофото планом	Р 1 : 5 000
2.	Катастарско-топографски план са границом	Р 1 : 5 000
3.	Извод из Генералног урбанистичког плана „Крагујевац 2030"	Р 1 : 5 000
4.	Постојећа намена површина	Р 1 : 5 000
5.	Планирана намена површина	Р 1 : 5 000
6.	План регулације, нивелације и грађевинских линија	Р 1 : 5 000
6.1.	План регулације, нивелације и грађевинских линија	Р 1 : 1 000
6.2.	План регулације, нивелације и грађевинских линија	Р 1 : 1 000

6.3.	План регулације, нивелације и грађевинских линија	Р 1 : 1 000
7.	План саобраћаја	Р 1 : 5 000
8.	План електроенергетске и телекомуникационе инфраструктуре	Р 1 : 5 000
9.	План водоводне, канализационе и телекомуникационе инфраструктуре	Р 1 : 5 000
10.	Карта спровођења	

Поступајући по Мишљењу Комисије за планове поводом иницијативе за исправку техничке грешке у делу Плана генералне регулације „Насеља Угљешница са Авалом-Голиш-Липе" („Службени лист града Крагујевца", број 16/26) број 350-1457/26-I-01 од 26. јуна 2026. године, обрађивач Плана Јавно предузеће „Урбанизам" -Крагујевац дана 3. јула 2026. године, доставило је Предлог исправке техничке грешке у донетом Плану генералне регулације „Насеља Угљешница са Авалом-Голиш-Липе" број II 1050 са образложењем да је након усвајања Плана, накнадно, уочена неусаглашеност назива и нумерације карата из графичких прилога са називима и нумерацијом у текстуалном делу – поглавље 3. „Спровођење плана" - табела „Графички део" и предлажу да се изврши исправка техничке грешке предметне табеле тако да иста након исправке гласи:

Такође је наведено да је потребно да се у графичком делу Плана исправе техничке грешке у графичким прилозима 1, 2, 3, 4, 5, 6, 6.3, 7, 8, 9 и 10, које се односе на корекцију границе обухвата док би остали текстуални делови и графички прилози плана остали неизмењени и да је неопходно да се спроведе процедура исправке техничке грешке

Комисија за планове Скупштине града Крагујевца на седници одржаној 10. јула 2026. године, сачинила је Извештај о обављеној стручној контроли Предлога за исправку техничке грешке у делу Плана генералне регулације „Насеља Угљешница са Авалом-Голиш-Липе" („Службени лист града Крагујевца", број 16/26) број 350-1542/26-I-01 којим констатује да је Предлог за исправку техничке грешке у делу Плана генералне регулације „Насеља Угљешница са Авалом-Голиш-Липе" („Службени лист града Крагујевца", број 16/26), урађен у складу са Законом и другим подзаконским актима донетим на основу Закона, као и са Мишљењем поводом иницијативе за исправку техничке грешке у делу Плана генералне регулације „Насеља Угљешница са Авалом-Голиш-Липе" („Службени лист града Крагујевца", број 16/26) број 350-1457/26-I-01 од 26. јуна 2026.године и даје позитивно мишљење на Предлог за исправку техничке грешке у делу Плана генералне регулације „Насеља Угљешница са Авалом-Голиш-Липе" („Службени лист града Крагујевца", број 16/26) и сматра да се предметна исправка техничке грешке може упутити у даљу процедуру спровођења у складу са Законом (доношење Решења о исправци техничке грешке), да ће се исправка техничке грешке у делу Плана генералне регулације „Насеља Угљешница са Авалом-Голиш-Липе" („Службени лист града Крагујевца", број 16/26) извршити у графичком и текстуалном делу плана, према Предлогу за исправку техничке грешке, израђеном за потребе стручне контроле коју је обавила Комисија за планове на седници одржаној 10. јула 2026. године, о чему је сачињен Извештај (који ће бити саставни део Решења о исправци техничке грешке). У извештају је такође констатовано да у складу са Законом, исправка техничке грешке производи правно дејство од када и плански документ у којем се исправља - План генералне регулације „Насеља Угљешница са Авалом-Голиш-Липе" који је објављен у „Службеном листу града Крагујевца", број 16/26 од 24. априла 2026. године, а који је ступио на снагу осмог дана од дана објављивања.

Ово решење је конципирано у пет тачака.

Тачком 1. овог решења утврђено је да се у текстуалном делу Плана генералне регулације „Насеља Угљешница са Авалом-Голиш-Липе" („Службени лист града Крагујевца", број 16/26), врши исправка техничке грешке, у даљем тексту: План, глави 3. Графички део исправља табела, тако да иста након исправке техничке грешке гласи:

1.	Катастарско-топографски план са границом обухвата плана и ортофото планом	Р 1 : 5 000
2.	Катастарско-топографски план са границом	Р 1 : 5 000
3.	Извод из Генералног урбанистичког плана „Крагујевац 2030"	Р 1 : 5 000
4.	Постојећа намена површина	Р 1 : 5 000
5.	Планирана намена површина	Р 1 : 5 000
6.	План регулације, нивелације и грађевинских линија	Р 1 : 5 000
6.1.	План регулације, нивелације и грађевинских линија	Р 1 : 1 000
6.2.	План регулације, нивелације и грађевинских линија	Р 1 : 1 000
6.3.	План регулације, нивелације и грађевинских линија	Р 1 : 1 000
7.	План саобраћаја	Р 1 : 5 000
8.	План електроенергетске и телекомуникационе инфраструктуре	Р 1 : 5 000
9.	План водоводне, канализационе и телекомуникационе инфраструктуре	Р 1 : 5 000

10.	Карта спровођења	

Тачком 2. овог решења утврђено је да се у графичком делу Плана исправља техничка грешка у графичким прилозима 1, 2, 3, 4, 5, 6, 6.3, 7, 8, 9 и 10, која се односи на корекцију границе обухвата.

Тачком 3. овог решења утврђено је да је Комисија за планове донела Извештај о обављеној стручној контроли Предлога за исправку техничке грешке у делу Плана генералне регулације „Насеља Угљешница са Авалом-Голиш-Липе" („Службени лист града Крагујевца", број 16/26) број 350-1542/26-I-01 од 10. јула 2026. године, који је саставни део овог решења.

Тачком 4. овог решења утврђено је да решење производи правно дејство од дана ступања на снагу Плана генералне регулације „Насеља Угљешница са Авалом-Голиш-Липе" („Службени лист града Крагујевца", број 16/26).

Тачком 5. овог решења утврђено је да ће се Решење објавити у „Службеном листу града Крагујевца".

Реализација овог решења не повлачи средства из буџета града Крагујевца.

СКУПШТИНА ГРАДА КРАГУЈЕВЦА
Број: 350-1818/2026-I
У Крагујевцу, 24. август 2026. године

ПРЕДСЕДНИК,
Ивица Момчиловић

ЈП Урбанизам - Крагујевац
34 000 Крагујевац ул. Краља Петра I 23
www.urbanizam.co.rs ПИБ: 101577522; Мат бр: 07165862
тел: 034/306-600 (централа); e-mail: office@urbanizam.co.rs
рачун: 165-7010418199-74; 155-42830-45; 205-61692-68

ГРАФИЧКИ ПРИКАЗ ТЕХНИЧКЕ ГРЕШКЕ

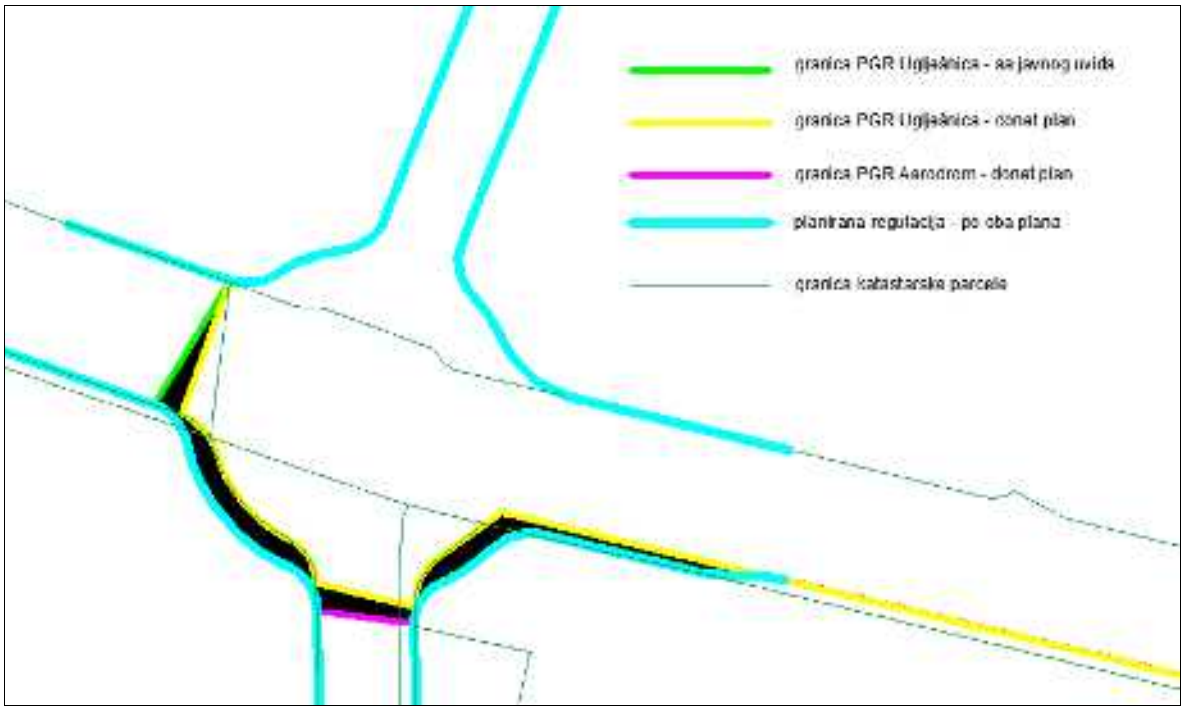

Обрађивач:

Томислав Спасенић, дипл.простор.план.

Извршни директор:

Мирјана Ћирић, дипл.инж.арх.

в.д. директора:

Иван Станковић, дипл.инж.грађ.

Г Р А Ф И Ч К И Д Е О

1.	КАТАСТАРСКО-ТОПОГРАФСКИ ПЛАН СА ГРАНИЦОМ ОБУХВАТА ПЛАНА И ОРТОФОТО ПЛАНОМ	Р 1:5 000
2.	КАТАСТАРСКО-ТОПОГРАФСКИ ПЛАН СА ГРАНИЦОМ	Р 1: 5 000
3.	ИЗВОД ИЗ ГЕНЕРАЛНОГ УРБАНИСТИЧКОГ ПЛАНА „КРАГУЈЕВАЦ 2030“	Р 1: 5 000
4.	ПОСТОЈЕЋА НАМЕНА ПОВРШИНА	Р 1: 5 000
5.	ПЛАНИРАНА НАМЕНА ПОВРШИНА	Р 1: 5 000
6.	ПЛАН РЕГУЛАЦИЈЕ, НИВЕЛАЦИЈЕ И ГРАЂЕВИНСКИХ ЛИНИЈА	Р 1: 5 000
6.3.	ПЛАН РЕГУЛАЦИЈЕ, НИВЕЛАЦИЈЕ И ГРАЂЕВИНСКИХ ЛИНИЈА	Р 1: 1 000
7.	ПЛАН САОБРАЋАЈА	Р 1: 5 000
8.	ПЛАН ЕЛЕКТРОЕНЕРГЕТСКЕ И ТЕЛЕКОМУНИКАЦИОНЕ ИНФРАСТРУКТУРЕ	Р 1: 5 000
9.	ПЛАН ВОДОВОДНЕ, КАНАЛИЗАЦИОНЕ И ТЕРМОЕНЕРГЕТСКЕ ИНФРАСТРУКТУРЕ	Р 1: 5 000
10.	КАРТА СПРОВОЂЕЊА	Р 1: 5 000

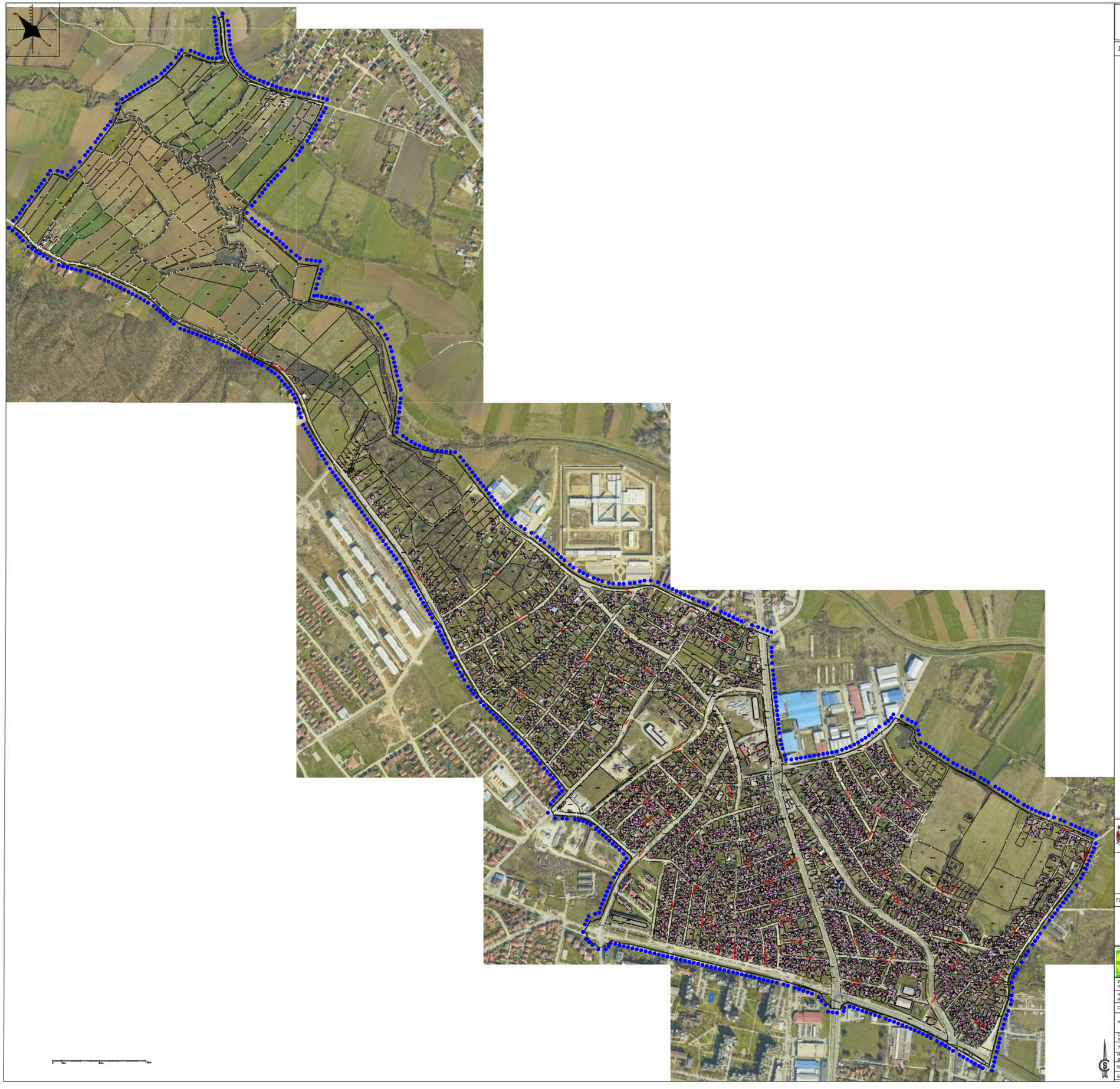

ГРАД КРАГУЈЕВАЦ

ЛЕГЕНДА:

- граница обухвата Плана
- 000.00 висина тачке
- фактичко стање
- катастарско стање
- катастарска граница објекта
- фактичка граница објекта
- бетонска бандера
- надземни хидрант
- сливник
- ревизионо канализационо окно
- улична светиљка
- ТТ окно
- стуб за обележ. гасне инстал.

ГРАД КРАГУЈЕВАЦ

На основу члана 56 и члана 70, став 2, Правилника о садржини, начину и поступку израде докумената просторног и урбанистичког планирања („Службени гласник РС", бр. 32/2019 и 47/2025),

О В Е Р А В А Ј У

текстуални део и графичке прилоге

ПРЕДСЕДНИК СКУПШТИНЕ ГРАДА | ИВИЦА МОМЧИЛОВИЋ, струк.маст.инж.маш

ПЛАН ГЕНЕРАЛНЕ РЕГУЛАЦИЈЕ "НАСЕЉА УГЉЕШНИЦА СА АВАЛОМ - ГОЛИШ - ЛИПЕ"

испревка техничке грешке

ЈП "УРБАНИЗАМ" - КРАГУЈЕВАЦ
Ул. Краља Петра I бр. 23
тел: 034/306-600 (централа)
ПИБ: 101577522
34000 Крагујевац
факс: 034/335-252
Мат. бр.: 07165862
www.urbanizam.co.rs
e-mail: office@urbanizam.co.rs

ИНВЕСТИТОР И НАРУЧИЛАЦ	**Град Крагујевац, Градска управа за развој и инвестиције**
НОСИЛАЦ ИЗРАДЕ ИЗРАДЕ	**Град Крагујевац, Градска управа за развој и инвестиције**
ОБРАЂИВАЧ	**Јавно предузеће "УРБАНИЗАМ" - Крагујевац**
НАЗИВ КАРТЕ	**Катастарско топографски план са границом обухвата и ортофото планом**
ОДГОВОРНИ УРБАНИСТА	**ТОМИСЛАВ СПАСЕНИЋ, дипл.простор.план.**
УРБАНИСТА	**ТОМИСЛАВ СПАСЕНИЋ, дипл.простор.план.**
ИЗВРШНИ ДИРЕКТОР	**МИРЈАНА ЋИРИЋ, дипл.инж.арх.**
ВД ДИРЕКТОРА	**ИВАН СТАНКОВИЋ, дипл.инж.грађ.**
БРОЈ КАРТЕ	01 · БРОЈ ЛИСТА 01 · ДАТУМ 2026. · РАЗМЕРА 1:5 000

МП

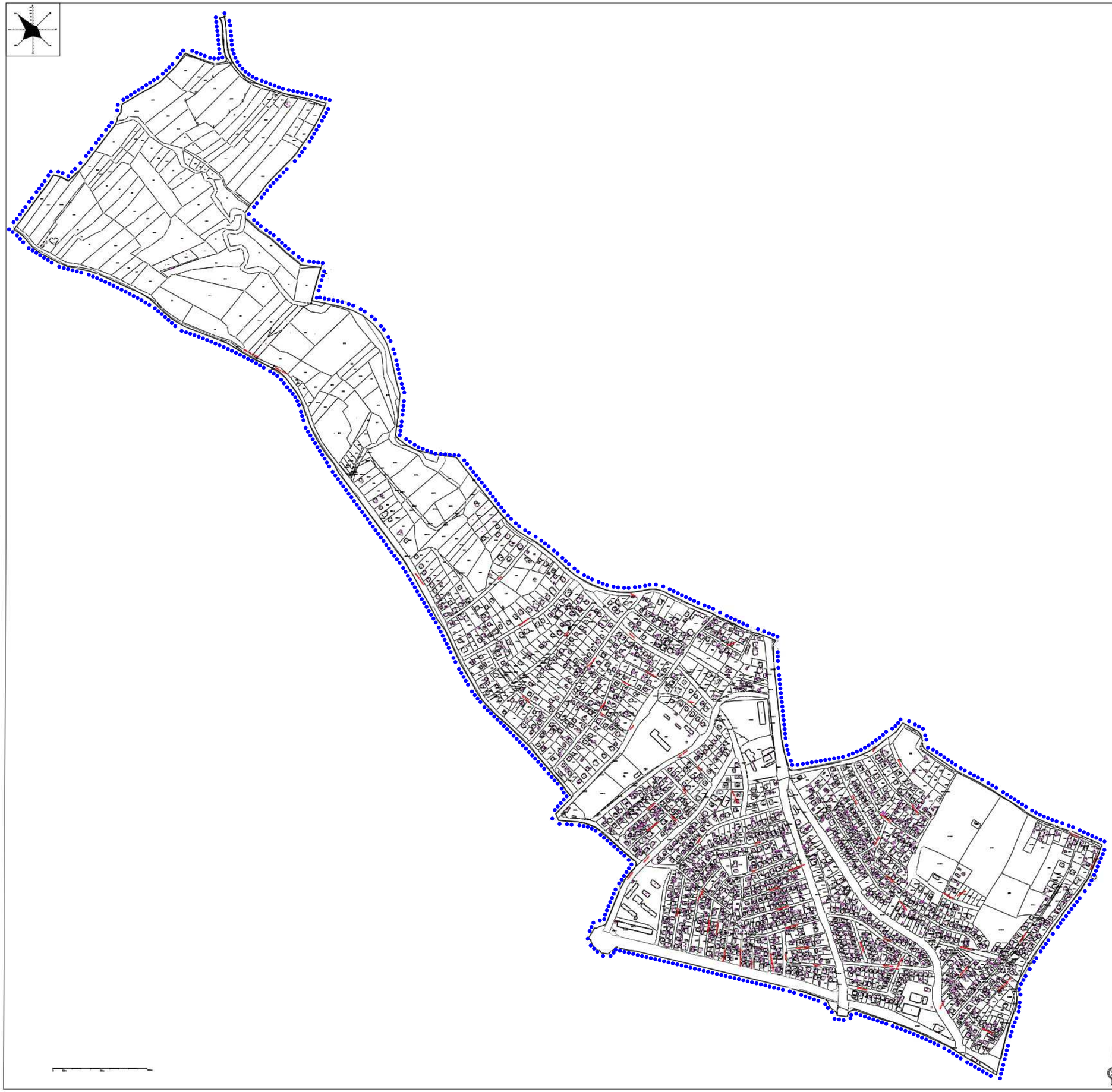

ГРАД КРАГУЈЕВАЦ

ЛЕГЕНДА:

- граница обухвата Плана
- 000,00 висина тачке
- фактичко стање
- катастарско стање
- катастарска граница објекта
- фактичка граница објекта
- бетонска бандера
- надземни хидрант
- сливник
- ревизионо канализационо окно
- улична светиљка
- ТТ окно
- стуб за обележ, гасне инстал.

ГРАД КРАГУЈЕВАЦ

На основу члана 56 и члана 70, став 2, Правилника о садржини, начину и поступку израде докумената просторног и урбанистичког планирања („Службени гласник РС", бр. 32/2019 и 47/2025),

О В Е Р А В А Ј У

текстуални део и графичке прилоге

ПРЕДСЕДНИК СКУПШТИНЕ ГРАДА | ИВИЦА МОМЧИЛОВИЋ, струк.маст.инж.маш.

ПЛАН ГЕНЕРАЛНЕ РЕГУЛАЦИЈЕ "НАСЕЉА УГЉЕШНИЦА СА АВАЛОМ - ГОЛИШ - ЛИПЕ"

испревка техничке грешке

ЈП "УРБАНИЗАМ" - КРАГУЈЕВАЦ

Ул. Краља Петра I бр. 23 34000 Крагујевац www.urbanizam.co.rs
тел: 034/306-600 (централа) факс: 034/335-262 e-mail: office@urbanizam.co.rs
ПИБ: 101577522 Мат. бр.: 07165862

ИНВЕСТИТОР И НАРУЧИЛАЦ	**Град Крагујевац, Градска управа за развој и инвестиције**
НОСИЛАЦ ИЗРАДЕ ИЗРАДЕ	**Град Крагујевац, Градска управа за развој и инвестиције**
ОБРАЂИВАЧ	**Јавно предузеће "УРБАНИЗАМ" - Крагујевац**
НАЗИВ КАРТЕ	**Катастарско топографски план са границом обухвата**
ОДГОВОРНИ УРБАНИСТА	**ТОМИСЛАВ СПАСЕНИЋ, дипл.простор.план.**
УРБАНИСТА	**ТОМИСЛАВ СПАСЕНИЋ, дипл.простор.план.**
ИЗВРШНИ ДИРЕКТОР	**МИРЈАНА ЋИРИЋ, дипл.инж.арх.**
ВД ДИРЕКТОРА	**ИВАН СТАНКОВИЋ, дипл.инж.грађ.**
БРОЈ КАРТЕ	02

МП

БРОЈ ЛИСТА	01	ДАТУМ	2026.	РАЗМЕРА	1:5 000

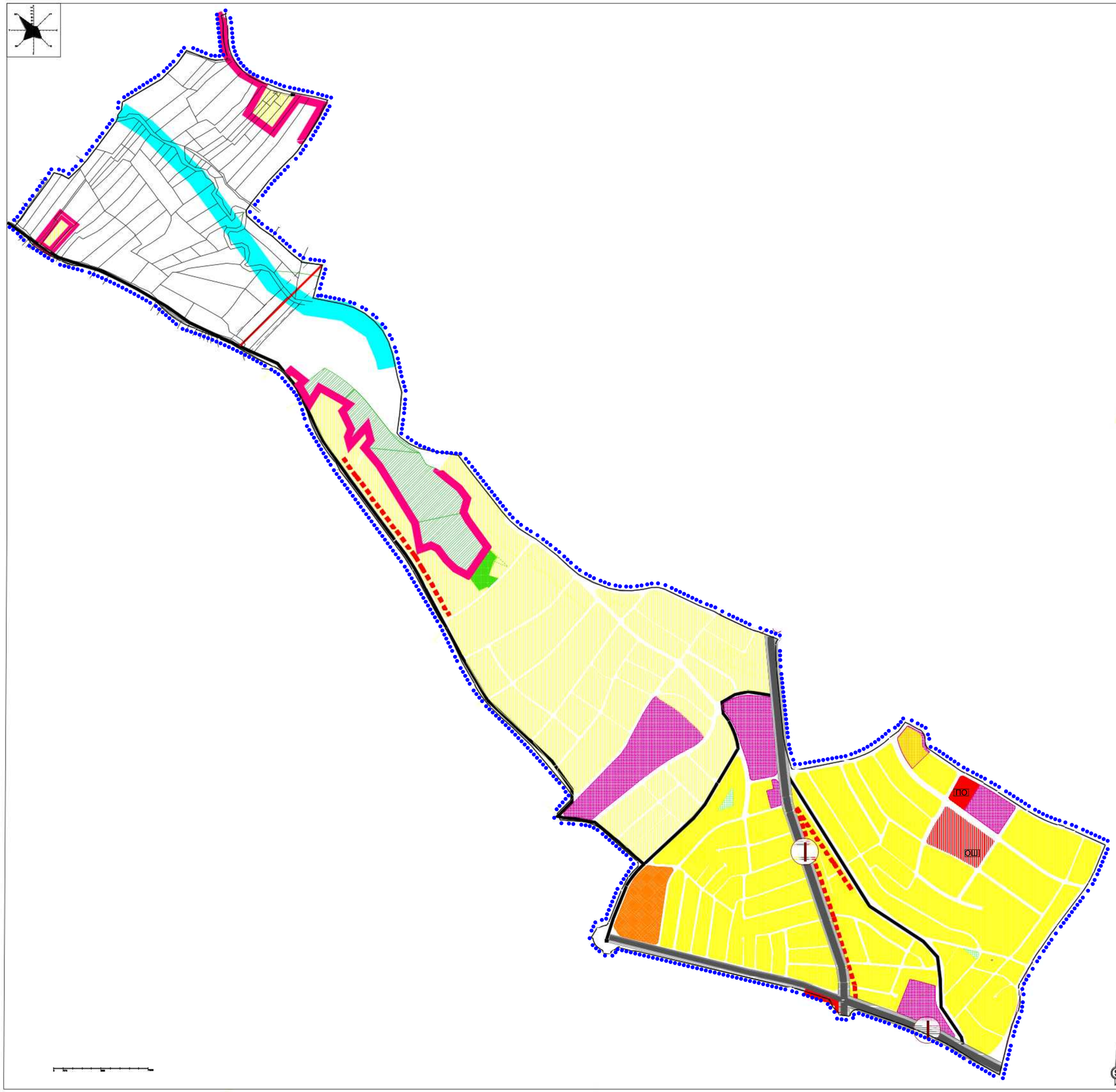

ГРАД КРАГУЈЕВАЦ

ЛЕГЕНДА:

граница обухвата Плана

ОСТАЛЕ НАМЕНЕ

СТАНОВАЊЕ

А - СТАНОВАЊЕ ВИСОКИХ ГУСТИНА

А.1. - ВИШЕПОРОДИЧНО СТАНОВАЊЕ У ЗОНАМА ВИСОКИХ ГУСТИНА

А.2. - ПОРОДИЧНО СТАНОВАЊЕ У ЗОНАМА ВИСОКИХ ГУСТИНА

В - СТАНОВАЊЕ СРЕДЊИХ ГУСТИНА

В.1. - ПОРОДИЧНО СТАНОВАЊЕ У ЗОНАМА СРЕДЊИХ ГУСТИНА

В.2. - ПОРОДИЧНО СТАНОВАЊЕ У ЗОНАМА СРЕДЊИХ ГУСТИНА

КОМЕРЦИЈАЛНИ САДРЖАЈИ И ЦЕНТРИ

КОМЕРЦИЈАЛНИ САДРЖАЈИ

ГЛАВНИ ГРАДСКИ ЦЕНТАР

ОПШТИ - РЕОНСКИ ЦЕНТАР

ЛОКАЛНИ ЦЕНТАР

ЛИНИЈСКИ ЦЕНТАР

ИНДУСТРИЈА

ИНДУСТРИЈСКЕ ЗОНЕ

ИНДУСТРИЈА И КОМЕРЦИЈАЛНИ САДРЖАЈИ У ПОСТПЛАНСКОМ ПЕРИОДУ

КОМЕРЦИЈАЛНИ САДРЖАЈИ

ИНДУСТРИЈСКЕ ЗОНЕ

МЕШОВИТЕ НАМЕНЕ (јавне и остале)

ПРОСТОР У ОБУХВАТУ ППППН инфраструктурног коридора брзе саобраћајнице IБ реда од Крагујевца до везе са Државним путем IА реда А5 (Е-761)- план у изради

ОСТАЛО ЗЕМЉИШТЕ ВАН ГРАЂЕВИНСКОГ ПОДРУЧЈА

ШУМЕ

ПОЉОПРИВРЕДНО ЗЕМЉИШТЕ

ВОДНЕ ПОВРШИНЕ

ПОСТОЈЕЋА ТРАНСФОРМАТОРСКА СТАНИЦА 400/110kV

ПОСТОЈЕЋА ТРАНСФОРМАТОРСКА СТАНИЦА 110/x kV

ПЛАНИРАНА ТРАНСФОРМАТОРСКА СТАНИЦА 110/x kV

ПОСТОЈЕЋА ТРАНСФОРМАТОРСКА СТАНИЦА 35/x kV

ПЛАНИРАНА ТРАНСФОРМАТОРСКА СТАНИЦА 35/6 kV

ГРАНИЦА ЗАШТИТНОГ ПОЈАСА ДАЛЕКОВОДА

МАГИСТРАЛНА ЖЕЛЕЗНИЧКА ПРУГА

ИНДУСТРИЈСКИ КОЛОСЕК

ЖЕЛЕЗНИЧКА СТАНИЦА

ЖЕЛЕЗНИЧКА СТАЈАЛИШТА

ПОСТОЈЕЋИ ДАЛЕКОВОД 400kV

ПЛАНИРАНИ ДАЛЕКОВОД 400kV

ПОСТОЈЕЋИ ДАЛЕКОВОД 110kV

ПЛАНИРАНИ ДАЛЕКОВОД 110kV

ПОСТОЈЕЋИ ДАЛЕКОВОД 35kV

ГРАНИЦЕ

ГРАНИЦА ГЕНЕРАЛНОГ УРБАНИСТИЧКОГ ПЛАНА

ГРАНИЦА ГРАЂЕВИНСКОГ ПОДРУЧЈА

ГРАНИЦА КАТАСТАРСКИХ ОПШТИНА ГРАНИЦА КАТАСТАРСКИ

ГРАНИЦЕ ПРОСТОРНИХ ЦЕЛИНА

ГРАНИЦЕ УРБАНИСТИЧКИХ ЦЕЛИНА

ГРАНИЦА ГЛАВНОГ ГРАДСКОГ ЦЕНТРА

ГРАНИЦА ОПШТЕГ-РЕОНСКОГ ЦЕНТРА

ГРАНИЦА ЛОКАЛНОГ ЦЕНТРА

ГРАЂЕВИНСКО ПОДРУЧЈЕ

ЈАВНЕ НАМЕНЕ

ОБРАЗОВАЊЕ И ВАСПИТАЊЕ

ОСНОВНО ОБРАЗОВАЊЕ

СРЕДЊЕ ОБРАЗОВАЊЕ

ВИСОКО ОБРАЗОВАЊЕ И НАУКА

ПРЕДШКОЛСКО ОБРАЗОВАЊЕ

СТУДЕНТСКИ И УЧЕНИЧКИ СТАНДАРД

ЗДРАВСТВО

ПРИМАРНА ЗДРАВСТВЕНА ЗАШТИТА

СЕКУНДАРНА ЗДРАВСТВЕНА ЗАШТИТА

ТЕРЦИЈАРНА ЗДРАВСТВЕНА ЗАШТИТА

СОЦИЈАЛНА ЗАШТИТА

СОЦИЈАЛНА ЗАШТИТА

КУЛТУРА

КУЛТУРА

УПРАВА

УПРАВА И АДМИНИСТРАЦИЈА

ПОСЕБНА НАМЕНА

СПОРТ И РЕКРЕАЦИЈА

ГРСЦ ГРАДСКИ И СПЕЦИЈАЛИЗОВАНИ СПОРТСКИ ЦЕНТРИ

РЕОНСКИ И ЛОКАЛНИ СПОРТСКИ ЦЕНТРИ И ТЕРЕНИ

ЦЕНТРИ И ТЕРЕНИ

ЗЕЛЕНИЛО

ПАРКОВИ, СКВЕРОВИ И ДРУГО ЈАВНО ЗЕЛЕНИЛО

ЗАШТИТНО ЗЕЛЕНИЛО

КОМУНАЛНЕ ДЕЛАТНОСТИ

ГРОБЉА

ОСТАЛИ КОМУНАЛНИ ОБЈЕКТИ

ИНФРАСТРУКТУРА - МРЕЖА И ОБЈЕКТИ

ДРЖАВНИ ПУТ ПРВОГ РЕДА

ДРЖАВНИ ПУТ ДРУГОГ РЕДА

ОСТАЛЕ ГРАДСКЕ МАГИСТРАЛЕ - постојеће

ОСТАЛЕ ГРАДСКЕ МАГИСТРАЛЕ - планирано

СЕВЕРНА ОБИЛАЗНИЦА (ван ГУП-а)

ГРАДСКЕ САОБРАЋАЈНИЦЕ

САБИРНЕ САОБРАЋАЈНИЦЕ

ТУНЕЛ

НАДВОЖЊАК

РЕГУЛАЦИЈА ВОДОТОКА

САОБРАЋАЈНИ ОБЈЕКТИ, ТЕРМИНАЛИ И ОБЈЕКТИ ИНФРАСТРУКТУРЕ

ДЕНИВЕЛИСАНА УКРШТАЊА

ПЕТЉЕ

ГРАД КРАГУЈЕВАЦ

На основу члана 56 и члана 70, став 2, Правилника о садржини, начину и поступку израде докумената просторног и урбанистичког планирања („Службени гласник РС", бр. 32/2019 и 47/2025),

О В Е Р А В А Ј У

текстуални део и графичке прилоге

ПРЕДСЕДНИК СКУПШТИНЕ ГРАДА	ИВИЦА МОМЧИЛОВИЋ, струк.маст.инж.маш.

ПЛАН ГЕНЕРАЛНЕ РЕГУЛАЦИЈЕ "НАСЕЉА УГЉЕШНИЦА СА АВАЛОМ - ГОЛИШ - ЛИПЕ"

исправка техничке грешке

ЈП "УРБАНИЗАМ" - КРАГУЈЕВАЦ
Ул. Краља Петра I бр. 23 34000 Крагујевац www.urbanizam.co.rs
тел: 034/306-600 (централа) факс: 034/335-252 e-mail: office@urbanizam.co.rs
ПИБ: 101577522 Мат. бр.: 07165862

ИНВЕСТИТОР И НАРУЧИЛАЦ	**Град Крагујевац, Градска управа за развој и инвестиције**
НОСИЛАЦ ИЗРАДЕ ИЗРАДЕ	**Град Крагујевац, Градска управа за развој и инвестиције**
ОБРАЂИВАЧ	**Јавно предузеће "УРБАНИЗАМ" - Крагујевац**
НАЗИВ КАРТЕ	**Извод из ГУП-а "Крагујевац 2030"**
ОДГОВОРНИ УРБАНИСТА	**ТОМИСЛАВ СПАСЕНИЋ, дипл.простор.план.**
УРБАНИСТА	**ТОМИСЛАВ СПАСЕНИЋ, дипл.простор.план.**
ИЗВРШНИ ДИРЕКТОР	**МИРЈАНА ЋИРИЋ, дипл.инж.арх.**
ВД. ДИРЕКТОРА	**ИВАН СТАНКОВИЋ, дипл.инж.грађ.**
БРОЈ КАРТЕ	03

БРОЈ ЛИСТА	ДАТУМ	РАЗМЕРА
01	2026.	1:5 000

МП

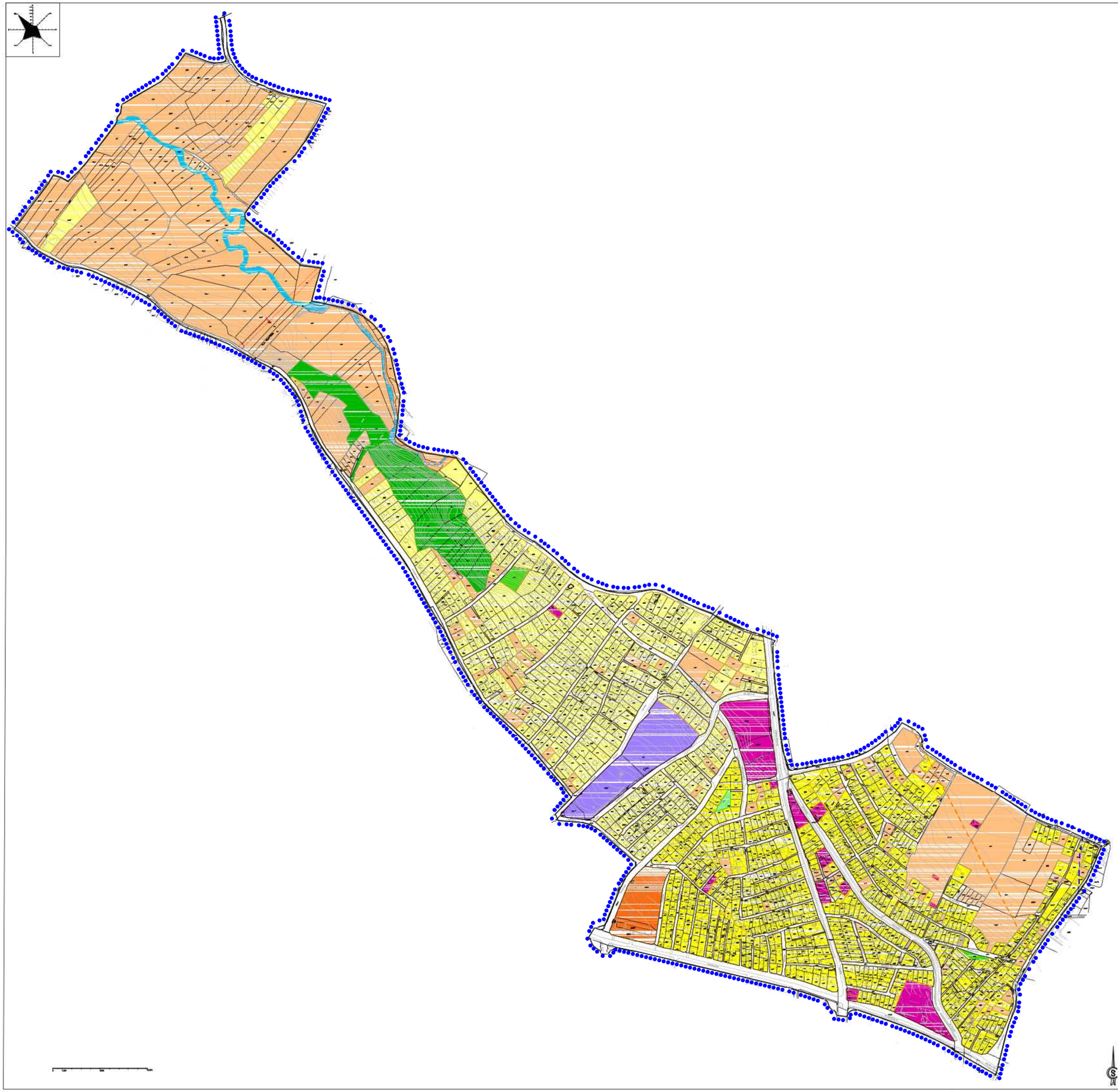

ГРАД КРАГУЈЕВАЦ

ЛЕГЕНДА:

граница обухвата Плана

А - СТАНОВАЊЕ ВИСОКИХ ГУСТИНА

високе густине - А.1.

Б - СТАНОВАЊЕ СРЕДЊИХ ГУСТИНА

средње густине - Б.1.

средње густине - Б.2.

неизграђено земљиште

водне површине

пословање

радна зона - пословање

спорт и рекреација

парк-шума

МРЕЖА САОБРАЋАЈНЕ И КОМУНАЛНЕ ИНФРАСТРУКТУРЕ ИНФРАСТРУКТУРЕ

постојећи далековод 110kV

постојећи далековод 10kV

саобраћајне површине

ГРАД КРАГУЈЕВАЦ

На основу члана 56 и члана 70, став 2, Правилника о садржини, начину и поступку израде докумената просторног и урбанистичког планирања („Службени гласник РС", бр. 32/2019 и 47/2025),

О В Е Р А В А Ј У

текстуални део и графичке прилоге

ПРЕДСЕДНИК СКУПШТИНЕ ГРАДА | ИВИЦА МОМЧИЛОВИЋ, струк.маст.инж.маш.

ПЛАН ГЕНЕРАЛНЕ РЕГУЛАЦИЈЕ "НАСЕЉА УГЉЕШНИЦА СА АВАЛОМ - ГОЛИШ - ЛИПЕ"

исправка техничке грешке

ЈП "УРБАНИЗАМ" - КРАГУЈЕВАЦ

Ул. Краља Петра I бр. 23 34000 Крагујевац www.urbanizam.co.rs
тел: 034/306-600 (централа) факс: 034/335-252 e-mail: office@urbanizam.co.rs
ПИБ: 101577522 Мат. бр.: 07165862

ИНВЕСТИТОР И НАРУЧИЛАЦ	**Град Крагујевац, Градска управа за развој и инвестиције**
НОСИЛАЦ ИЗРАДЕ ИЗРАДЕ	**Град Крагујевац, Градска управа за развој и инвестиције**
ОБРАЂИВАЧ	**Јавно предузеће "УРБАНИЗАМ" - Крагујевац**
НАЗИВ КАРТЕ	**Постојећа намена површина**
ОДГОВОРНИ УРБАНИСТА	**ТОМИСЛАВ СПАСЕНИЋ, дипл.простор.план.**
УРБАНИСТА	**ТОМИСЛАВ СПАСЕНИЋ, дипл.простор.план.**
ИЗВРШНИ ДИРЕКТОР	**МИРЈАНА ЋИРИЋ, дипл.инж.арх.**
ВД. ДИРЕКТОРА	**ИВАН СТАНКОВИЋ, дипл.инж.грађ.**

МП

БРОЈ КАРТЕ	БРОЈ ЛИСТА	ДАТУМ	РАЗМЕРА
04	01	2026.	1:5 000

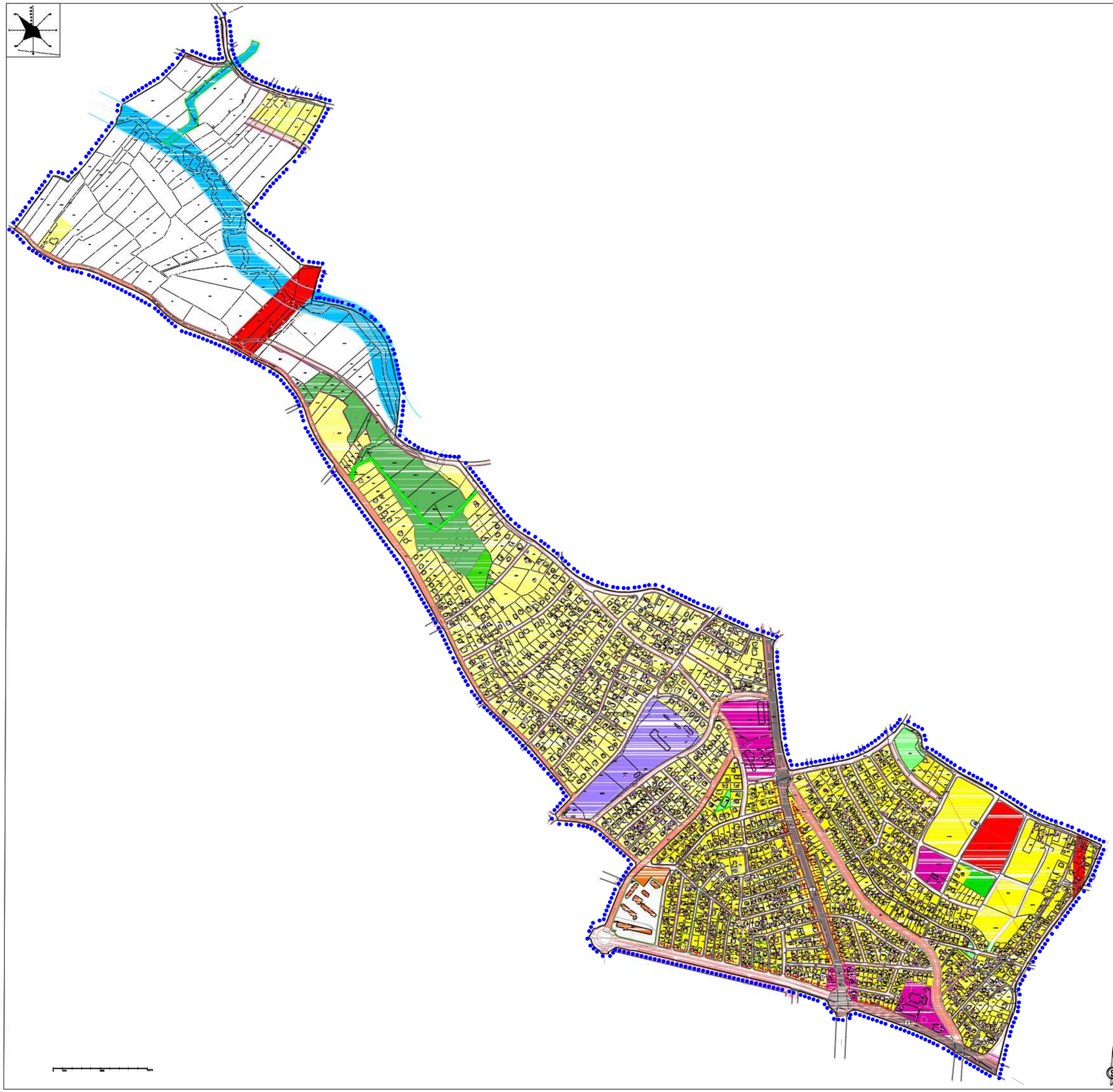

ГРАД КРАГУЈЕВАЦ

ЛЕГЕНДА:

граница обухвата Плана

границе грађевинског подручја

ГРАЂЕВИНСКО ПОДРУЧЈЕ

ПОВРШИНЕ ЈАВНИХ НАМЕНА

ОБРАЗОВАЊЕ И ВАСПИТАЊЕ

основно и предшколско образовање

СПОРТ И РЕКРЕАЦИЈА

локални спортски центар

ЗЕЛЕНИЛО

заштитно зеленило

МРЕЖА САОБРАЋАЈНЕ И КОМУНАЛНЕ ИНФРАСТРУКТУРЕ

постојећи далековод 110kV

постојећи далековод 10kV

заштитни појас далековода

државни пут Ib реда - градска магистрала

градска магистрала

сабирна саобраћајница

остале саобраћајнице

пешачке стазе

међублоковсла јавна површина

линијски центар

паркинг места

ПОВРШИНЕ ОСТАЛИХ НАМЕНА

А - СТАНОВАЊЕ ВИСОКИХ ГУСТИНА

високе густине - А.1.

Б - СТАНОВАЊЕ СРЕДЊИХ ГУСТИНА

средње густине - Б.1.

средње густине - Б.2.

пословање - комерцијалне делатности

радна зона

ОСТАЛЕ ПОВРШИНЕ ВАН ГРАЂЕВИНСКОГ ПОДРУЧЈА

пољопривредно земљиште

водне површине

шумско земљиште

ГРАД КРАГУЈЕВАЦ

На основу члана 56 и члана 70, став 2, Правилника о садржини, начину и поступку израде докумената просторног и урбанистичког планирања („Службени гласник РС", бр. 32/2019 и 47/2025),

О В Е Р А В А Ј У

текстуални део и графичке прилоге

ПРЕДСЕДНИК СКУПШТИНЕ ГРАДА	ИВИЦА МОМЧИЛОВИЋ, струк.маст.инж.маш.	

ПЛАН ГЕНЕРАЛНЕ РЕГУЛАЦИЈЕ "НАСЕЉА УГЉЕШНИЦА СА АВАЛОМ - ГОЛИШ - ЛИПЕ"

исправка техничке грешке

ЈП "УРБАНИЗАМ" - КРАГУЈЕВАЦ

Ул. Краља Петра I бр. 23 34000 Крагујевац www.urbanizam.co.rs
тел: 034/306-600 (централа) факс: 034/335-252 e-mail: office@urbanizam.co.rs
ПИБ: 101577522 Мат. бр.: 07165882

ИНВЕСТИТОР И НАРУЧИЛАЦ	**Град Крагујевац, Градска управа за развој и инвестиције**
НОСИЛАЦ ИЗРАДЕ ИЗРАДЕ	**Град Крагујевац, Градска управа за развој и инвестиције**
ОБРАЂИВАЧ	**Јавно предузеће "УРБАНИЗАМ" - Крагујевац**
НАЗИВ КАРТЕ	**Планирана намена површина**
ОДГОВОРНИ УРБАНИСТА	**ТОМИСЛАВ СПАСЕНИЋ, дипл.простор.план.**
УРБАНИСТА	**ТОМИСЛАВ СПАСЕНИЋ, дипл.простор.план.**
ИЗВРШНИ ДИРЕКТОР	**МИРЈАНА ЋИРИЋ, дипл.инж.арх.**
ВД. ДИРЕКТОРА	**ИВАН СТАНКОВИЋ, дипл.инж.грађ.**
БРОЈ КАРТЕ	05

БРОЈ ЛИСТА	ДАТУМ	РАЗМЕРА
01	2026.	1:5 000

МП

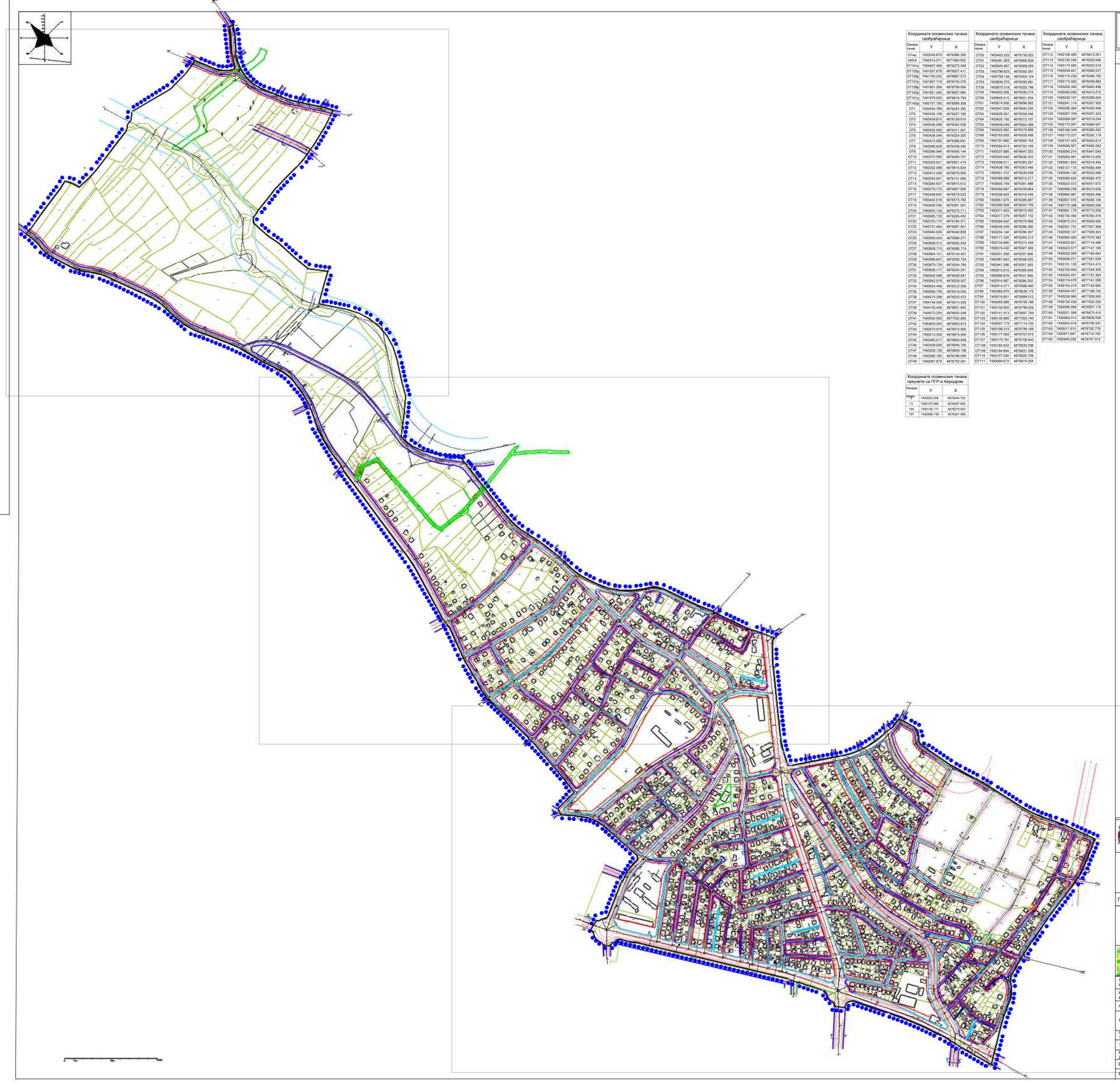

Координате осовинских тачака саобраћајница		
Ознака тачке	Y	X
ОТ4д	7493245.870	4876286.395
545/А	7492414.271	4877660.922
ОТ102р	7494097.460	4876275.348
ОТ155р	7491637.878	4879027.411
ОТ156р	7491750.252	4878897.573
ОТ157р	7491807.718	4878745.376
ОТ158р	7491921.289	4878708.564
ОТ160р	7491921.342	4878837.980
ОТ161р	7491979.035	4878818.794
ОТ163р	7492107.793	4878989.358
ОТ1	7493434.789	4876224.392
ОТ2	7493435.108	4876227.183
ОТ3	7493439.874	4876129.916
ОТ4	7493436.299	4876052.528
ОТ5	7493432.583	4876311.267
ОТ6	7493428.349	4876324.320
ОТ7	7493413.682	4876368.891
ОТ8	7493390.828	4876438.346
ОТ9	7493386.946	4876450.144
ОТ10	7493372.595	4876493.757
ОТ11	7493353.621	4876551.419
ОТ12	7493332.098	4876616.824
ОТ13	7493314.436	4876670.500
ОТ14	7493293.061	4876741.064
ОТ15	7493284.837	4876815.612
ОТ16	7493279.770	4876827.930
ОТ17	7493438.842	4876079.523
ОТ18	7493442.518	4876573.782
ОТ19	7493628.536	4876391.567
ОТ20	7493653.134	4876275.711
ОТ21	7493695.153	4876226.452
ОТ22	7493723.170	4876164.371
ОТ23	7493751.494	4876097.501
ОТ24	7493846.629	4876048.858
ОТ25	7493959.424	4875984.271
ОТ26	7494858.512	4876065.653
ОТ27	7493828.715	4876080.719
ОТ28	7493864.151	4876124.401
ОТ29	7493896.647	4876253.754
ОТ30	7493879.729	4876264.795
ОТ31	7493838.117	4876234.251
ОТ32	7493832.598	4876228.667
ОТ33	7493842.918	4876229.507
ОТ34	7493924.406	4876312.509
ОТ35	7493926.745	4876316.520
ОТ36	7494074.299	4876523.972
ОТ37	7494140.450	4876514.028
ОТ38	7494125.406	4876531.842
ОТ39	7494073.355	4876655.548
ОТ41	7493630.553	4877002.605
ОТ42	7493663.003	4876953.813
ОТ43	7493570.970	4876915.950
ОТ44	7493513.350	4876874.040
ОТ45	7493465.017	4876854.648
ОТ46	7493429.000	4876846.700
ОТ47	7493339.139	4876829.108
ОТ48	7493365.782	4876786.595
ОТ49	7493387.872	4876752.261

Координате осовинских тачака саобраћајница		
Ознака тачке	Y	X
ОТ50	7493403.222	4876730.022
ОТ51	7493481.923	4876606.834
ОТ52	7493505.967	4876569.025
ОТ53	7493798.623	4876352.261
ОТ54	7493758.156	4876204.124
ОТ55	7493836.570	4876292.681
ОТ56	7493875.518	4876333.796
ОТ58	7494022.036	4876536.215
ОТ59	7493845.515	4876651.254
ОТ61	7493674.956	4876958.062
ОТ62	7493647.639	4876640.255
ОТ63	7493628.367	4876558.046
ОТ64	7493605.195	4876513.181
ОТ65	7493546.049	4876560.498
ОТ66	7493522.962	4876579.999
ОТ68	7493765.693	4876528.488
ОТ69	7493791.880	4876568.764
ОТ70	7493556.914	4876703.169
ОТ71	7493537.880	4876647.322
ОТ72	7493529.545	4876636.425
ОТ73	7493506.011	4876583.287
ОТ74	7493438.766	4876263.466
ОТ75	7493561.472	4876239.638
ОТ76	7493589.589	4876312.217
ОТ77	7493605.749	4876351.888
ОТ78	7493466.687	4876439.864
ОТ79	7493506.603	4876318.446
ОТ80	7493651.670	4876306.887
ОТ82	7493395.558	4876543.709
ОТ83	7493371.403	4876615.402
ОТ84	7493317.379	4876267.152
ОТ85	7493284.942	4876276.898
ОТ86	7493246.349	4876286.280
ОТ87	7493204.140	4876296.397
ОТ88	7493171.530	4876304.212
ОТ89	7493124.606	4876315.458
ОТ90	7493074.432	4876327.483
ОТ91	7493031.358	4876337.806
ОТ92	7492987.843	4876348.235
ОТ93	7492947.286	4876357.955
ОТ94	7492810.910	4876390.640
ОТ95	7492866.678	4876531.856
ОТ96	7492914.987	4876586.302
ОТ97	7492914.571	4876586.465
ОТ98	7492965.875	4876636.175
ОТ99	7493016.851	4876684.512
ОТ100	7493065.880	4876736.189
ОТ101	7493102.855	4876796.024
ОТ102	7493161.913	4876897.769
ОТ103	7493103.860	4877003.740
ОТ104	7493007.173	4877114.732
ОТ105	7493186.215	4876799.169
ОТ106	7493177.063	4876707.015
ОТ107	7493175.791	4876706.642
ОТ108	7493184.633	4876633.038
ОТ109	7493184.854	4876631.338
ОТ110	7493107.030	4876620.709
ОТ111	7493099.673	4876619.254

Координате осовинских тачака саобраћајница		
Ознака тачке	Y	X
ОТ112	7493108.485	4876613.351
ОТ113	7493192.048	4876559.646
ОТ114	7493174.585	4876555.518
ОТ115	7492049.661	4876580.537
ОТ116	7493174.239	4876490.192
ОТ117	7493175.002	4876438.883
ОТ118	7493265.340	4876462.496
ОТ119	7493283.606	4876410.273
ОТ120	7493249.167	4876399.054
ОТ121	7493241.114	4876397.905
ОТ122	7493206.364	4876392.948
ОТ123	7493287.709	4876357.423
ОТ124	7493288.087	4876319.244
ОТ125	7493173.097	4876384.931
ОТ126	7493166.348	4876365.062
ОТ127	7493173.237	4876392.179
ОТ128	7493147.425	4876454.614
ОТ129	7493096.927	4876492.063
ОТ130	7493090.216	4876497.040
ОТ131	7493064.991	4876515.935
ОТ132	7493061.834	4876518.494
ОТ133	7493127.172	4876583.489
ОТ134	7493045.100	4876533.598
ОТ135	7493082.634	4876582.475
ОТ136	7493020.572	4876557.672
ОТ137	7492998.238	4876573.626
ОТ138	7492866.981	4876620.496
ОТ139	7492837.976	4876646.146
ОТ140	7492775.398	4876693.006
ОТ141	7492581.178	4876710.256
ОТ142	7492730.392	4876760.378
ОТ143	7492875.312	4876930.066
ОТ144	7492931.731	4877027.368
ОТ145	7492933.167	4877029.303
ОТ146	7492965.485	4877070.385
ОТ147	7493003.621	4877118.498
ОТ148	7493023.577	4877147.180
ОТ149	7493032.959	4877160.664
ОТ150	7493099.271	4877241.539
ОТ151	7493101.120	4877243.413
ОТ152	7493103.400	4877244.300
ОТ153	7493202.407	4877197.304
ОТ154	7493174.678	4877141.595
ОТ155	7493155.219	4877152.685
ОТ156	7492244.457	4877168.740
ОТ157	7493258.960	4877028.560
ОТ158	7493155.439	4877032.220
ОТ159	7493095.958	4876957.176
ОТ160	7493021.589	4876875.415
ОТ161	7492960.414	4876839.509
ОТ162	7493004.918	4876795.597
ОТ163	7493017.910	4876782.778
ОТ164	7492977.667	4876719.762
ОТ165	7492949.258	4876747.512

Координате осовинских тачака саобраћајница		
Ознака тачке	Y	X
ОТ166	7492948.216	4876746.873
ОТ167	7493932.316	4876765.945
ОТ168	7492904.778	4876707.941
ОТ169	7492610.913	4876906.565
ОТ170	7492553.068	4876853.609
ОТ171	7492495.121	4877017.882
ОТ172	7492386.691	4877220.928
ОТ173	7493370.924	4877217.184
ОТ174	7492138.224	4877597.896
ОТ175	7492104.441	4877641.511
ОТ176	7493014.564	4877807.341
ОТ177	7491838.832	4877962.231
ОТ178	7491402.969	4878446.672
ОТ179	7491870.670	4878327.205
ОТ180	7491691.881	4878486.450
ОТ181	7492618.029	4877440.322
ОТ182	7492727.338	4877344.979
ОТ183	7492562.282	4877001.809
ОТ184	7492670.294	4876975.640
ОТ185	7492739.065	4876914.757
ОТ186	7492794.834	4876985.392
ОТ187	7492715.777	4877039.721
ОТ188	7492716.368	4877040.553
ОТ189	7492769.985	4877114.340
ОТ190	7492845.970	4877222.441
ОТ191	7492847.767	4877224.709
ОТ192	7492881.043	4877261.867
ОТ193	7492916.954	4877307.622
ОТ194	7492897.620	4877177.768
ОТ195	7492962.001	4877125.036
ОТ196	7492833.365	4877079.548
ОТ197	7492828.871	4877070.132
ОТ198	7492788.843	4877283.555
ОТ199	7492672.580	4876832.922
ОТ200	7493742.914	4877588.476
ОТ201	7493607.115	4876354.520
ОТ203	7493565.999	4876940.571
ОТ204	7493491.620	4876891.319
ОТ205	7493424.211	4876871.286
ОТ206	7493354.528	4876857.649
ОТ207	7493241.039	4877270.134
ОТ208	7492695.313	4877378.692
ОТ209	7492953.842	4877310.081
ОТ210	7493854.884	4876764.724

Координате осовинских тачака саобраћајница		
Ознака тачке	Y	X
ОТ211	7493932.025	4876715.482
ОТ212	7493940.576	4876725.945
ОТ213	7493860.778	4876552.264
ОТ214	7493907.091	4876456.103
ОТ215	7493810.813	4876463.583
ОТ216	7493703.131	4876503.671
ОТ217	7493964.850	4876446.757
ОТ218	7493992.640	4876632.158
ОТ219	7493708.263	4876750.874
ОТ220	7493708.263	4876750.874
ОТ221	7493694.869	4876228.456
ОТ222	7491862.993	4878558.113
ОТ223	7491878.385	4878563.289
ОТ224	7491873.902	4878553.244
ОТ225	7492049.576	4878452.939

Координате темених тачака саобраћајница			
Ознака тачке	Y	X	r
525	7493197.760	4877349.246	49
T147у	7491714.246	4878445.020	500
T148у	7491950.277	4878501.872	85
T149у	7491906.405	4878464.575	125
T150у	7491875.991	4878475.160	50
T151у	7491839.993	4878510.750	200
T152у	7491839.208	4878620.701	100
T153у	7491811.192	4878587.704	1000
T154у	7491808.405	4878590.344	600
T157у	7491192.625	4879175.287	200
T159у	7492546.145	4878905.919	700
T200у	7492386.148	4877860.879	150
1	7493441.611	4876224.392	50
2	7493497.610	4876221.666	500
3	7493497.104	4876174.448	500
4	7493497.104	4876174.448	500
5	7493506.104	4876174.448	500
6	7493506.104	4876174.448	500
7	7493506.104	4876174.448	500
8	7493506.104	4876174.448	500

Oznaka tačke	Y	X	r
520p	7493197.790	4977343.240	49
T1/2p	7491197.790	4977343.240	49
T1/3p	7491197.813	4976376.167	100
T1/4p	7491608.403	4976664.679	125
T1/5p	7491779.893	4976786.195	150
T1/6p	7491928.353	4976791.193	200
T1/7p	7491928.353	4976791.193	200
T1/8p	7491928.353	4976791.193	200
T1/9p	7491928.892	4976280.280	600
T1/10p	7491928.353	4976791.193	200
T3/2p	7492245.145	4978605.915	750
T3/3p	7492245.145	4978605.915	750
T3/4p	7492245.145	4978605.915	750
T3/5p	7492241.617	4978263.989	150
T3/6p	7492307.655	4978731.948	200
T3/7p	7492497.139	4979499.509	110
T3/8p	7492497.139	4979499.509	110
T3/9p	7492606.705	4979499.509	110
T3/10p	7492669.484	4979363.672	15
T3/11p	7492693.489	4979217.984	80
T3/12p	7492703.485	4979219.259	80
T3/13p	7492703.485	4979219.259	80
T3/14p	7492711.394	4979219.259	80
T3/15p	7492717.394	4979219.259	80
T3/16p	7492862.041	4979110.699	150
T3/17p	7492904.804	4979110.699	150
T3/18p	7492961.764	4979213.969	80
T3/19p	7492961.764	4979213.969	80
T3/20p	7492966.251	4979213.969	80
T3/21p	7492982.964	4979214.334	500
T3/22p	7492991.333	4979214.515	500
T3/23p	7493000.322	4979214.515	500
T3/24p	7493000.322	4979214.515	500
T3/25p	7493000.322	4979214.515	500
T3/26p	7493024.984	4979214.515	500
T3/27p	7493027.291	4979216.297	500
T3/28p	7493027.291	4979216.297	500
T3/29p	7493027.291	4979216.297	500
T3/30p	7493027.291	4979216.297	500

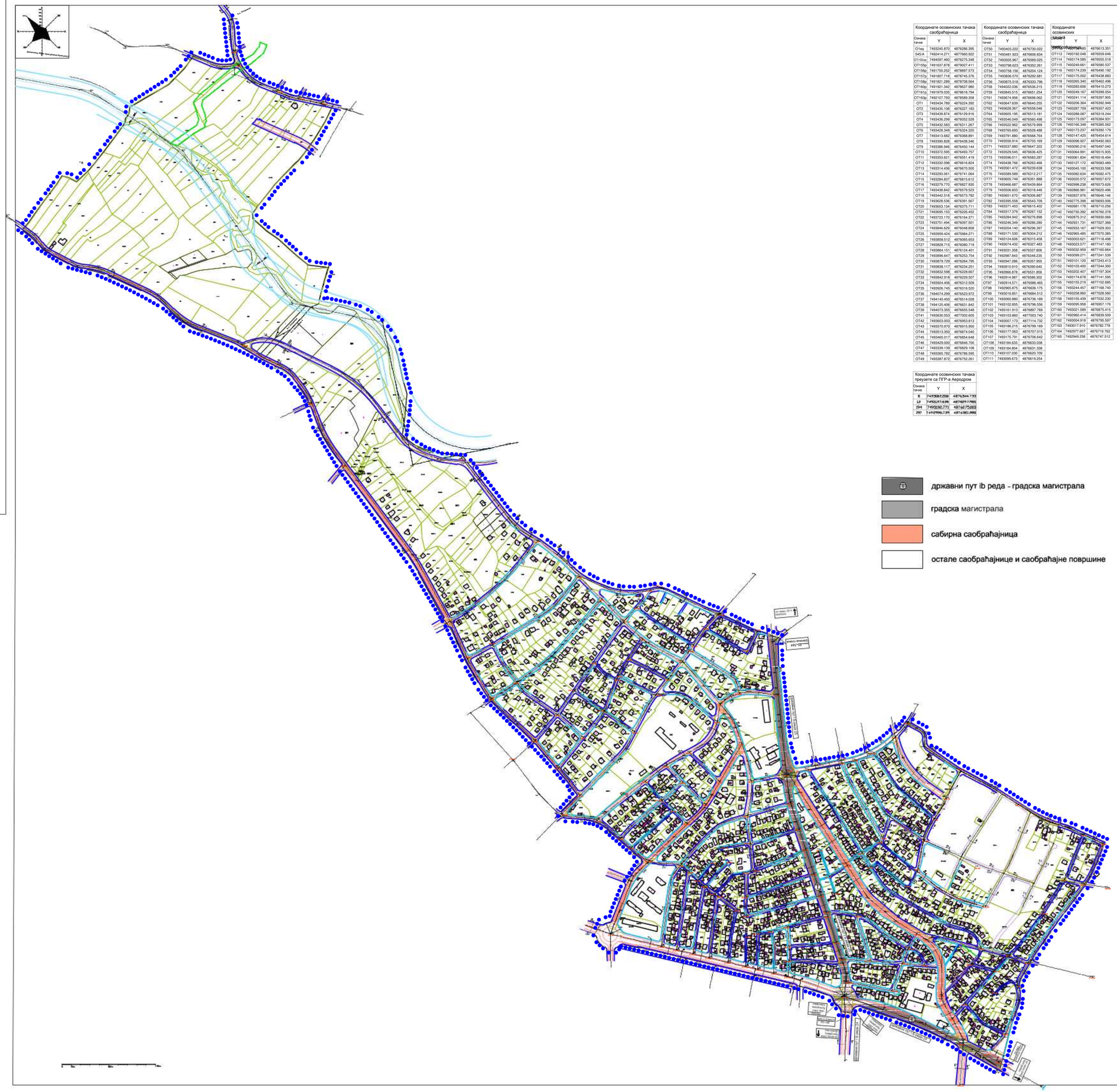

Координате осовинских тачака саобраћајница		
Ознака тачке	Y	X
OT42	7493245.870	4876286.395
545/A	7492414.271	4877660.922
OT102p	7494097.460	4876275.348
OT155c	7491637.878	4879027.411
OT156c	7491750.252	4878897.573
OT157p	7491807.718	4878745.376
OT158p	7491921.289	4878708.564
OT160p	7491921.342	4878637.980
OT161p	7491979.035	4878618.794
OT163p	7492107.793	4878589.358
OT1	7493434.789	4876224.392
OT2	7493435.108	4876227.183
OT3	7493439.874	4876129.916
OT4	7493436.299	4876052.528
OT5	7493432.583	4876011.267
OT6	7493428.349	4876324.320
OT7	7493413.682	4876368.891
OT8	7493390.828	4876438.346
OT9	7493386.946	4876450.144
OT10	7493372.595	4876493.757
OT11	7493353.621	4876551.419
OT12	7493332.098	4876616.824
OT13	7493314.436	4876670.500
OT14	7493293.061	4876741.064
OT15	7493284.837	4876815.612
OT16	7493279.770	4876827.930
OT17	7493438.842	4876579.523
OT18	7493442.518	4876573.782
OT19	7493628.536	4876391.567
OT20	7493653.134	4876375.711
OT21	7493695.153	4876226.452
OT22	7493723.170	4876164.371
OT23	7493751.484	4876097.501
OT24	7493846.629	4876048.858
OT25	7493959.424	4875984.271
OT26	7493958.512	4876065.653
OT27	7493828.715	4876080.719
OT28	7493864.151	4876124.401
OT29	7493896.647	4876253.754
OT30	7493879.729	4876264.795
OT31	7493838.117	4876234.251
OT32	7493832.598	4876228.667
OT33	7493842.918	4876229.507
OT34	7493924.406	4876312.509
OT35	7493926.745	4876316.520
OT36	7494074.299	4876523.972
OT37	7494140.450	4876514.028
OT38	7494125.406	4876631.842
OT39	7494073.355	4876655.548
OT41	7493630.553	4877002.605
OT42	7493465.017	4876854.448
OT43	7493570.970	4876915.950
OT44	7493513.350	4876874.040
OT45	7493465.017	4876854.448
OT46	7493429.000	4876846.700
OT47	7493339.139	4876829.108
OT48	7493365.782	4876786.595
OT49	7493387.872	4876752.261

Координате осовинских тачака саобраћајница		
Ознака тачке	Y	X
OT50	7493403.222	4876730.022
OT51	7493481.923	4876606.834
OT52	7493505.967	4876569.025
OT53	7493798.623	4876262.261
OT54	7493758.156	4876204.124
OT55	7493836.570	4876292.681
OT56	7493875.518	4876333.796
OT58	7494022.036	4876536.215
OT59	7493845.515	4876651.254
OT61	7493674.956	4876698.062
OT62	7493647.639	4876640.255
OT63	7493628.367	4876558.046
OT64	7493605.195	4876513.181
OT65	7493546.049	4876560.498
OT66	7493502.962	4876579.999
OT68	7493765.693	4876528.488
OT69	7493791.880	4876568.764
OT70	7493556.914	4876703.169
OT71	7493537.880	4876647.322
OT72	7493529.545	4876636.425
OT73	7493596.011	4876583.287
OT74	7493438.766	4876263.466
OT75	7493561.472	4876239.638
OT76	7493589.589	4876312.217
OT77	7493605.749	4876351.888
OT78	7493466.687	4876439.864
OT79	7493506.603	4876318.446
OT80	7493651.670	4876306.887
OT82	7493395.558	4876543.709
OT83	7493371.403	4876615.402
OT84	7493317.379	4876267.152
OT85	7493284.942	4876276.898
OT86	7493246.349	4876286.290
OT87	7493204.140	4876296.397
OT88	7493171.530	4876304.212
OT89	7493124.606	4876315.458
OT90	7493074.432	4876327.483
OT91	7493031.358	4876337.806
OT92	7492987.843	4876348.235
OT93	7492947.286	4876357.955
OT94	7492810.910	4876390.640
OT95	7492866.878	4876531.856
OT96	7492914.987	4876586.302
OT97	7492914.571	4876586.465
OT98	7492965.875	4876636.175
OT99	7493016.851	4876684.512
OT100	7493065.880	4876736.189
OT101	7493102.855	4876796.520
OT102	7493161.913	4876897.769
OT103	7493103.860	4877003.740
OT104	7493007.173	4877114.732
OT105	7493186.215	4876799.169
OT106	7493177.063	4876707.015
OT107	7493175.791	4876706.642
OT108	7493184.633	4876633.038
OT109	7493184.804	4876631.338
OT110	7493107.030	4876600.709
OT111	7493099.673	4876619.254

Координате осовинских тачака саобраћајница		
Ознака тачке	Y	X
OT112	7493099.445	4876613.351
OT113	7493192.048	4876559.646
OT114	7493174.585	4876555.518
OT115	7493249.661	4876580.537
OT116	7493174.239	4876490.192
OT117	7493175.002	4876438.883
OT118	7493265.340	4876462.496
OT119	7493283.606	4876410.273
OT120	7493249.167	4876399.054
OT121	7493241.114	4876397.905
OT122	7493206.364	4876392.948
OT123	7493287.709	4876357.423
OT124	7493288.087	4876319.244
OT125	7493173.097	4876384.931
OT126	7493166.348	4876365.062
OT127	7493173.237	4876392.179
OT128	7493147.425	4876454.614
OT129	7493096.527	4876450.063
OT130	7493090.216	4876497.040
OT131	7493064.991	4876515.935
OT132	7493061.834	4876518.494
OT133	7493127.172	4876583.489
OT134	7493045.100	4876533.598
OT135	7493092.634	4876592.475
OT136	7493020.572	4876557.672
OT137	7492998.238	4876573.626
OT138	7492866.981	4876620.496
OT139	7492837.976	4876646.146
OT140	7492775.398	4876693.006
OT141	7492681.178	4876710.256
OT142	7492730.392	4876760.378
OT143	7492875.312	4876930.066
OT144	7492931.751	4877027.368
OT145	7492933.167	4877029.303
OT146	7492965.485	4877070.385
OT147	7493003.621	4877118.498
OT148	7493023.577	4877147.180
OT149	7493032.959	4877160.664
OT150	7493099.271	4877241.539
OT151	7493101.120	4877243.413
OT152	7493103.400	4877244.300
OT153	7493202.407	4877197.304
OT154	7493174.678	4877141.595
OT155	7493155.219	4877152.685
OT156	7493244.457	4877168.740
OT157	7493258.960	4877028.560
OT158	7493155.439	4877032.230
OT159	7493095.958	4876957.176
OT160	7493021.589	4876875.415
OT161	7492960.414	4876839.509
OT162	7493004.918	4876795.597
OT163	7493017.910	4876782.778
OT164	7492977.667	4876719.762
OT165	7492949.258	4876747.512

Координате осовинских тачака саобраћајница		
Ознака тачке	Y	X
OT166	7492948.216	4876746.873
OT167	7492932.316	4876765.945
OT168	7492904.778	4876797.941
OT169	7492610.913	4876906.565
OT170	7492553.068	4876853.609
OT171	7492465.121	4877017.882
OT172	7492386.691	4877220.928
OT173	7492370.924	4877217.184
OT174	7492138.224	4877597.896
OT175	7492104.441	4877641.511
OT176	7492014.564	4877807.341
OT177	7491828.831	4877962.231
OT178	7491402.969	4878446.672
OT179	7491870.670	4878327.205
OT180	7491691.881	4878486.450
OT181	7492618.229	4877440.322
OT182	7492727.338	4877344.979
OT183	7492562.262	4877061.809
OT184	7492670.294	4876975.640
OT185	7492739.065	4876914.757
OT186	7492794.834	4876865.382
OT187	7492715.777	4877039.721
OT188	7492716.368	4877040.553
OT189	7492769.985	4877114.340
OT190	7492845.970	4877222.441
OT191	7492847.767	4877224.709
OT192	7492881.043	4877261.867
OT193	7492916.954	4877307.622
OT194	7492897.620	4877177.768
OT195	7492860.061	4877125.036
OT196	7492833.365	4877079.548
OT197	7492829.811	4877070.132
OT198	7492788.843	4877283.555
OT199	7492672.580	4876832.922
OT200	7492742.914	4876786.476
OT201	7493607.115	4876354.520
OT203	7493565.999	4876940.571
OT204	7493491.620	4876891.319
OT205	7493424.211	4876871.286
OT206	7493354.528	4876857.649
OT207	7492941.039	4877201.774
OT208	7492695.313	4877378.692
OT209	7492953.842	4877310.081
OT210	7492854.884	4876764.724

Координате осовинских тачака саобраћајница		
Ознака тачке	Y	X
OT211	7493932.025	4876715.482
OT212	7493940.576	4876525.014
OT213	7493860.778	4876552.264
OT214	7493910.244	4876462.591
OT215	7493810.813	4876463.583
OT216	7493703.131	4876503.671
OT217	7493964.850	4876446.757
OT218	7493990.640	4876632.158
OT219	7493708.263	4876759.874

Координате темених тачака саобраћајница			
Ознака темена	Y	X	r
502p	7493197.790	4877349.240	40
T101p	7493174.248	4876943.202	500
T106p	7491800.571	4876851.873	85
T113p	7491809.423	4876864.578	125
T114p	7491775.850	4876785.766	100
T115p	7491768.304	4876767.197	100
T116p	7491806.504	4876820.701	125
T119p	7492115.150	4876861.784	1000
T189p	7491908.600	4876890.390	600
T191p	7492182.635	4876175.287	200
T200p	7492045.125	4876915.915	250
T204p	7492080.148	4877060.879	150
T1	7493434.789	4876224.392	40
T2	7493431.470	4876227.183	40
T3	7493437.000	4876129.916	500
T4	7493431.583	4876011.267	40
T5	7493426.299	4876052.528	40
T6	7493422.583	4876011.267	40
T7	7493426.299	4876052.528	40
T8	7493437.000	4876129.916	500
T9	7493431.470	4876227.183	40
T10	7493434.789	4876224.392	40
T11	7493437.000	4876129.916	500
T12	7493431.470	4876227.183	40
T13	7493434.789	4876224.392	40
T14	7493437.000	4876129.916	500
T15	7493431.470	4876227.183	40
T16	7493434.789	4876224.392	40
T17	7493437.000	4876129.916	500
T18	7493431.470	4876227.183	40
T19	7493434.789	4876224.392	40
T20	7493437.000	4876129.916	500
T21	7493431.470	4876227.183	40
T22	7493434.789	4876224.392	40
T23	7493437.000	4876129.916	500
T24	7493431.470	4876227.183	40
T25	7493434.789	4876224.392	40
T26	7493437.000	4876129.916	500
T27	7493431.470	4876227.183	40
T28	7493434.789	4876224.392	40
T29	7493437.000	4876129.916	500
T30	7493431.470	4876227.183	40
T31	7493434.789	4876224.392	40
T32	7493437.000	4876129.916	500
T33	7493431.470	4876227.183	40
T34	7493434.789	4876224.392	40
T35	7493437.000	4876129.916	500
T36	7493431.470	4876227.183	40
T37	7493434.789	4876224.392	40
T38	7493437.000	4876129.916	500
T39	7493431.470	4876227.183	40
T40	7493434.789	4876224.392	40
T41	7493437.000	4876129.916	500
T42	7493431.470	4876227.183	40
T43	7493434.789	4876224.392	40
T44	7493437.000	4876129.916	500
T45	7493431.470	4876227.183	40
T46	7493434.789	4876224.392	40
T47	7493437.000	4876129.916	500
T48	7493431.470	4876227.183	40
T49	7493434.789	4876224.392	40
T50	7493437.000	4876129.916	500
T51	7493431.470	4876227.183	40
T52	7493434.789	4876224.392	40
T53	7493437.000	4876129.916	500
T54	7493431.470	4876227.183	40
T55	7493434.789	4876224.392	40
T56	7493437.000	4876129.916	500
T57	7493431.470	4876227.183	40
T58	7493434.789	4876224.392	40
T59	7493437.000	4876129.916	500
T60	7493431.470	4876227.183	40
T61	7493434.789	4876224.392	40
T62	7493437.000	4876129.916	500
T63	7493431.470	4876227.183	40
T64	7493434.789	4876224.392	40
T65	7493437.000	4876129.916	500
T66	7493431.470	4876227.183	40
T67	7493434.789	4876224.392	40
T68	7493437.000	4876129.916	500
T69	7493431.470	4876227.183	40
T70	7493434.789	4876224.392	40
T71	7493437.000	4876129.916	500
T72	7493431.470	4876227.183	40
T73	7493434.789	4876224.392	40
T74	7493437.000	4876129.916	500
T75	7493431.470	4876227.183	40
T76	7493434.789	4876224.392	40
T77	7493437.000	4876129.916	500
T78	7493431.470	4876227.183	40
T79	7493434.789	4876224.392	40
T80	7493437.000	4876129.916	500
T81	7493431.470	4876227.183	40
T82	7493434.789	4876224.392	40
T83	7493437.000	4876129.916	500
T84	7493431.470	4876227.183	40
T85	7493434.789	4876224.392	40
T86	7493437.000	4876129.916	500
T87	7493431.470	4876227.183	40
T88	7493434.789	4876224.392	40
T89	7493437.000	4876129.916	500
T90	7493431.470	4876227.183	40
T91	7493434.789	4876224.392	40
T92	7493437.000	4876129.916	500
T93	7493431.470	4876227.183	40
T94	7493434.789	4876224.392	40
T95	7493437.000	4876129.916	500
T96	7493431.470	4876227.183	40
T97	7493434.789	4876224.392	40
T98	7493437.000	4876129.916	500
T99	7493431.470	4876227.183	40
T100	7493434.789	4876224.392	40
T101	7493437.000	4876129.916	500
T102	7493431.470	4876227.183	40
T103	7493434.789	4876224.392	40
T104	7493437.000	4876129.916	500
T105	7493431.470	4876227.183	40
T106	7493434.789	4876224.392	40
T107	7493437.000	4876129.916	500
T108	7493431.470	4876227.183	40
T109	7493434.789	4876224.392	40
T110	7493437.000	4876129.916	500
T111	7493431.470	4876227.183	40
T112	7493434.789	4876224.392	40
T113	7491809.423	4876864.578	125
T114	7491775.850	4876785.766	100
T115	7491768.304	4876767.197	100
T116	7491806.504	4876820.701	125
T117	7491374.342	4876254.650	100
T118	7491352.264	4876303.917	200
T119	7491483.308	4876313.993	200
T120	7491483.308	4876313.993	200
T121	7491786.945	4876335.225	100
T122	7491818.674	4876355.831	150
T123	7491778.738	4876408.208	200
T124	7491818.674	4876355.831	150
T125	7491518.460	4876796.458	75
T126	7491465.205	4876743.140	200
T127	7491592.860	4877867.266	125
T128	7491138.964	4877866.200	200
T129	7490984.693	4877408.070	500
T130	7490984.693	4877408.070	500
T131	7490946.106	4877239.614	400
T132	7490906.238	4877050.454	250
T133	7490947.812	4877242.008	300
T134	7490925.112	4877111.789	125
T135	7490879.214	4877008.837	60
T136	7490796.312	4876985.202	100
T137	7490796.312	4876985.202	100
T138	7490846.976	4877176.125	60
T139	7490950.090	4877324.287	100
T140	7490925.571	4877170.300	200
T141	7490925.571	4877092.807	200
T142	7490925.134	4877000.165	375
T143	7490900.418	4877000.477	60
T144	7490899.688	4877174.889	400
T145	7490880.196	4877058.918	200
T146	7490880.196	4877058.918	200
T147	7490884.906	4877060.900	200
T148	7490759.170	4877044.890	150
T149	7490891.200	4877260.350	400
T150	7490920.096	4877438.141	60
T151	7490920.091	4877415.925	200
T152	7490947.504	4876921.915	200
T153	7490947.504	4876921.915	200
T154	7490935.875	4876857.289	50
T155	7491637.878	4879027.411	200
T156	7491750.252	4878897.573	200
T157	7491807.718	4878745.376	200
T158	7491921.289	4878708.564	200
T159	7491921.342	4878637.980	200
T160	7491979.035	4878618.794	200
T161	7492107.793	4878589.358	200
T162	7492107.793	4878589.358	200
T163	7492107.793	4878589.358	200
T164	7492107.793	4878589.358	200

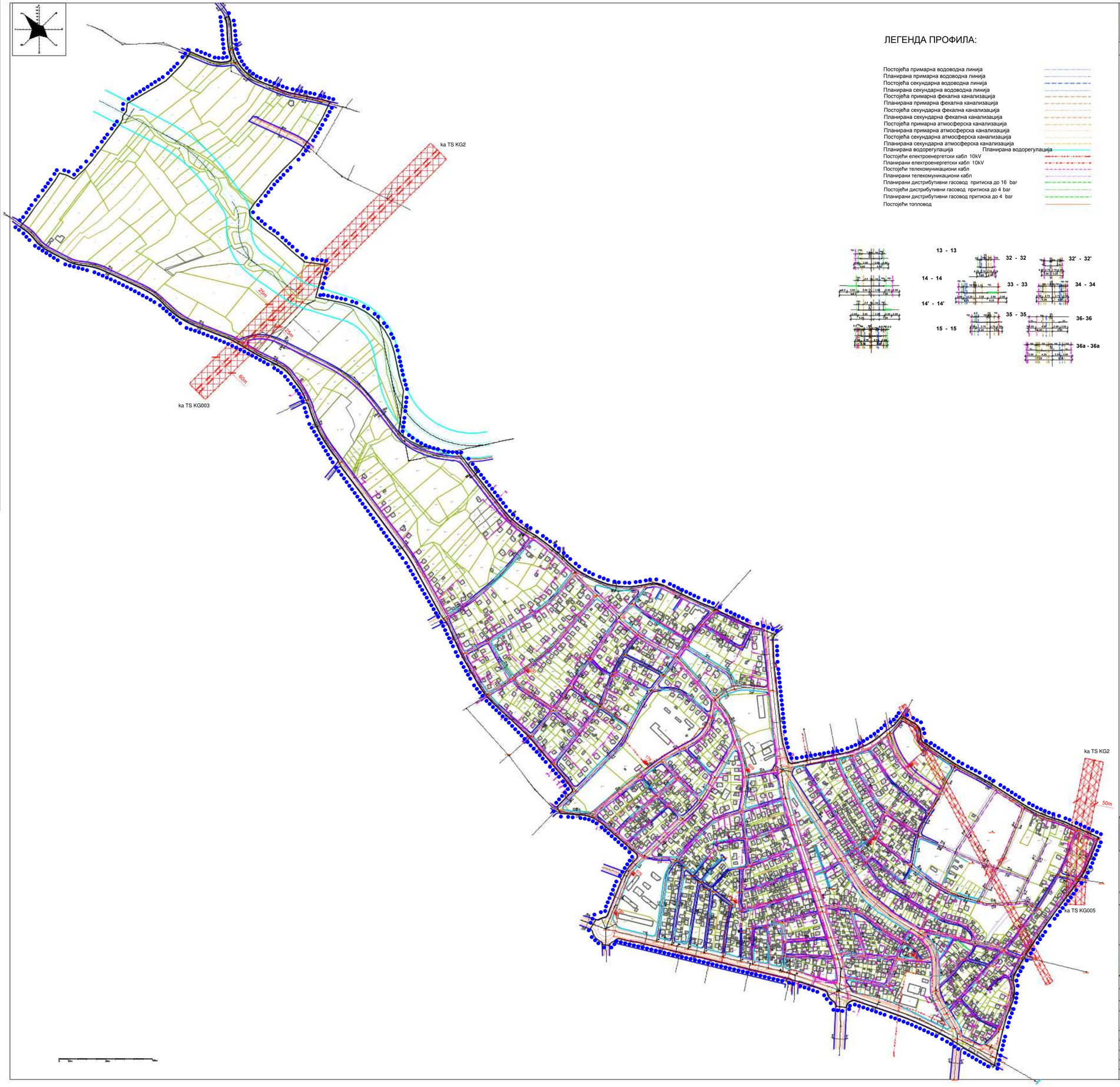

ЛЕГЕНДА ПРОФИЛА:

- Постојећа примарна водоводна линија
- Планирана примарна водоводна линија
- Постојећа секундарна водоводна линија
- Планирана секундарна водоводна линија
- Постојећа примарна фекална канализација
- Планирана примарна фекална канализација
- Постојећа секундарна фекална канализација
- Планирана секундарна фекална канализација
- Постојећа примарна атмосферска канализација
- Планирана примарна атмосферска канализација
- Постојећа секундарна атмосферска канализација
- Планирана секундарна атмосферска канализација
- Планирана водорегулација
- Планирана водорегулација
- Постојећи електроенергетски кабл 10kV
- Планирани електроенергетски кабл 10kV
- Постојећи телекомуникациони кабл
- Планирани телекомуникациони кабл
- Планирани дистрибутивни гасовод притиска до 16 bar
- Постојећи дистрибутивни гасовод притиска до 4 bar
- Планирани дистрибутивни гасовод притиска до 4 bar
- Постојећи топловод

ГРАД КРАГУЈЕВАЦ

ЛЕГЕНДА:

- граница обухвата Плана
- 000.00 висина тачке
- фактичко стање
- катастарско стање
- катастарска граница објекта
- фактичка граница објекта
- бетонска бандера
- надземни хидрант
- сливник
- ревизионо канализационо окно
- улична светиљка
- ТТ окно
- стуб за обележ. гасне инстал.
- регулациона линија (РЛ)
- регулациона линија водотока
- обележена регулациона осовина (ОРО)
- заштитни појас далековода
- постојећи далековод 110kV
- постојећи далековод 10kV који се каблира
- постојећи електроенергетски кабл 10kV
- планирани електроенергетски кабл 10kV
- постојећа трафостаница 10/0.4 kV
- постојећи бакарни телекомуникациони кабл
- постојећи надземни оптички телекомуникациони кабл
- планирана телекомуникациона кабловска канализација
- канализација
- ивица коловоза-тротоара
- регулација између површи различитих намена
- КМТ катастарска међна тачка
- КМ катастарска међа

РЕГУЛАЦИОНИ ПРОФИЛИ Р= 1:200

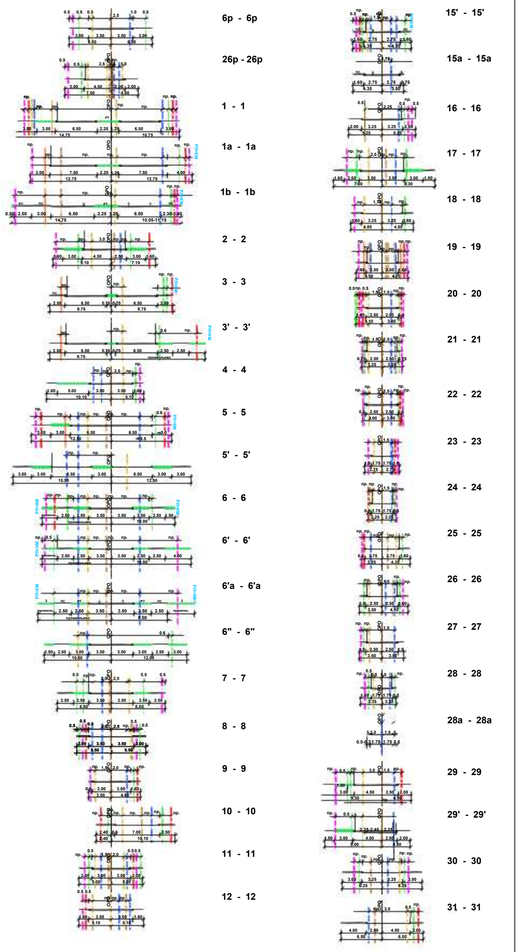

ГРАД КРАГУЈЕВАЦ

На основу члана 56 и члана 70, став 2, Правилника о садржини, начину и поступку израде докумената просторног и урбанистичког планирања („Службени гласник РС", бр. 32/2019 и 47/2025),

О В Е Р А В А Ј У

текстуални део и графичке прилоге

ПРЕДСЕДНИК СКУПШТИНЕ ГРАДА | ИВИЦА МОМЧИЛОВИЋ, струк.маст.инж.маш.

ПЛАН ГЕНЕРАЛНЕ РЕГУЛАЦИЈЕ "НАСЕЉА УГЉЕШНИЦА СА АВАЛОМ - ГОЛИШ - ЛИПЕ"

исправка техничке грешке

ЈП "УРБАНИЗАМ" - КРАГУЈЕВАЦ
Ул. Краља Петра I бр. 23
тел: 034/306-600 (централа)
ПИБ: 101577522
34000 Крагујевац
факс: 034/335-252
Мат. бр.: 07165862
www.urbanizam.co.rs
e-mail: office@urbanizam.co.rs

ИНВЕСТИТОР И НАРУЧИЛАЦ	**Град Крагујевац, Градска управа за развој и инвестиције**
НОСИЛАЦ ИЗРАДЕ ИЗРАДЕ	**Град Крагујевац, Градска управа за развој и инвестиције**
ОБРАЂИВАЧ	**Јавно предузеће "УРБАНИЗАМ" - Крагујевац**
НАЗИВ КАРТЕ	**План електроенергетске и телекомуникационе инфраструктуре**
ОДГОВОРНИ УРБАНИСТА	**ТОМИСЛАВ СПАСЕНИЋ, дипл.простор.план.**
УРБАНИСТА	**ТОМИСЛАВ СПАСЕНИЋ, дипл.простор.план.**
ИЗВРШНИ ДИРЕКТОР	**МИРЈАНА ЋИРИЋ, дипл.инж.арх.**
ВД. ДИРЕКТОРА	**ИВАН СТАНКОВИЋ, дипл.инж.грађ.**
БРОЈ КАРТЕ	08

БРОЈ ЛИСТА	01	ДАТУМ	2026.	РАЗМЕРА	1:5 000

МП

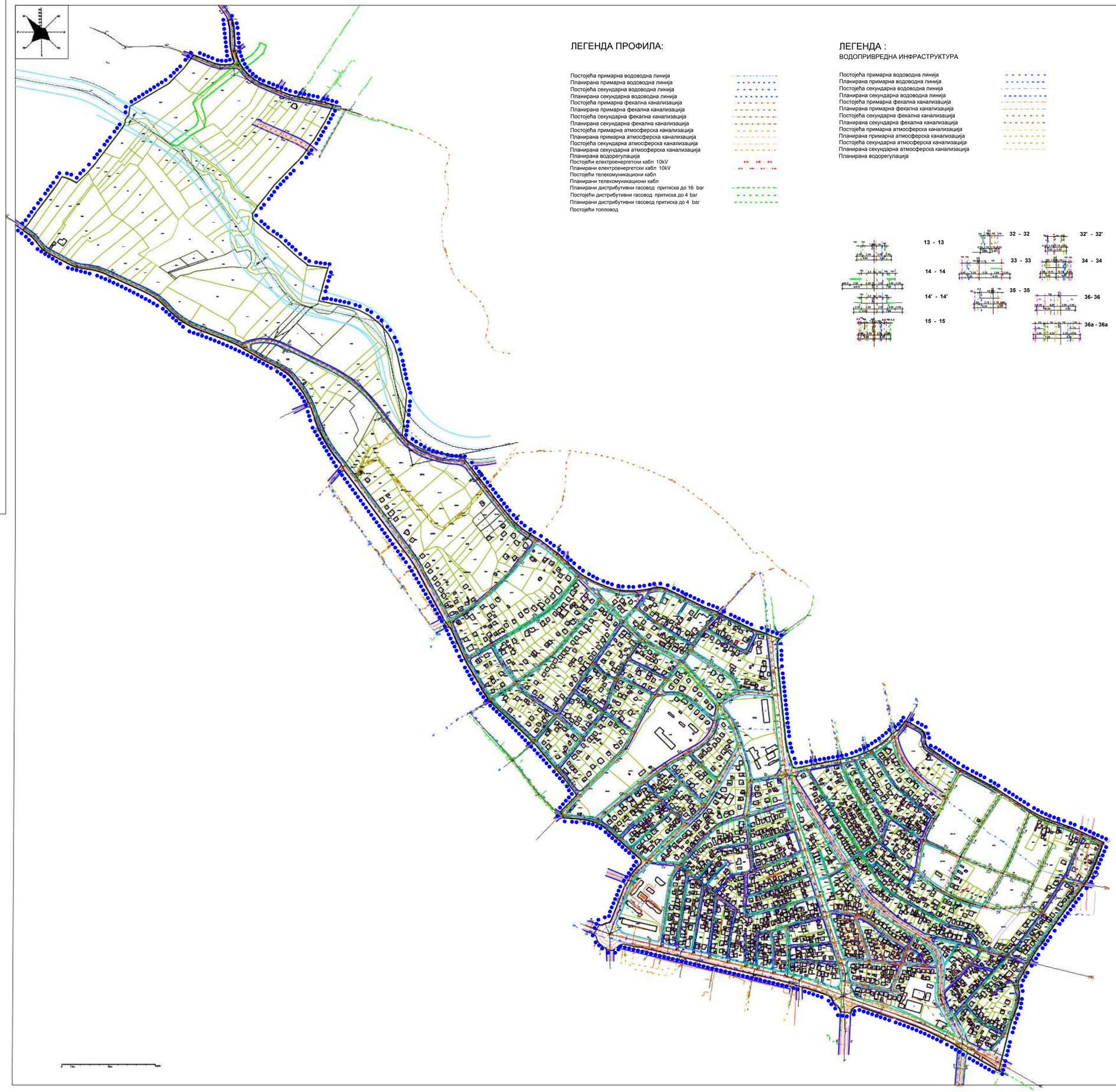

ЛЕГЕНДА ПРОФИЛА:

- Постојећа примарна водоводна линија
- Планирана примарна водоводна линија
- Постојећа секундарна водоводна линија
- Планирана секундарна водоводна линија
- Постојећа примарна фекална канализација
- Планирана примарна фекална канализација
- Постојећа секундарна фекална канализација
- Планирана секундарна фекална канализација
- Постојећа примарна атмосферска канализација
- Планирана примарна атмосферска канализација
- Постојећа секундарна атмосферска канализација
- Планирана секундарна атмосферска канализација
- Планирана водорегулација
- Постојећи електроенергетски кабл 10kV
- Планирани електроенергетски кабл 10kV
- Постојећи телекомуникациони кабл
- Планирани телекомуникациони кабл
- Планирани дистрибутивни гасовод притиска до 16 bar
- Постојећи дистрибутивни гасовод притиска до 4 bar
- Планирани дистрибутивни гасовод притиска до 4 bar
- Постојећи топловод

ЛЕГЕНДА :

ВОДОПРИВРЕДНА ИНФРАСТРУКТУРА

- Постојећа примарна водоводна линија
- Планирана примарна водоводна линија
- Постојећа секундарна водоводна линија
- Планирана секундарна водоводна линија
- Постојећа примарна фекална канализација
- Планирана примарна фекална канализација
- Постојећа секундарна фекална канализација
- Планирана секундарна фекална канализација
- Постојећа примарна атмосферска канализација
- Планирана примарна атмосферска канализација
- Постојећа секундарна атмосферска канализација
- Планирана секундарна атмосферска канализација
- Планирана водорегулација

ГРАД КРАГУЈЕВАЦ

ЛЕГЕНДА:

- граница обухвата Плана
- 000.00 висина тачке
- фактичко стање
- катастарско стање
- катастарска граница објекта
- фактичка граница објекта
- бетонска бандера
- надземни хидрант
- сливник
- ревизионо канализационо окно
- улична светиљка
- ТТ окно
- стуб за обележ. гасне инстал.
- регулациона линија (РЛ)
- регулациона линија = катастарска граница парцеле
- регулациона линија водотока
- обележена регулациона осовина (ОРО)
- ивица коловоза-тротоара
- регулација између површи различитих намена
- граница катастарске парцеле
- граница заштитног појаса далековода
- ПГЛ постојећа грађевинска линија
- КМТ катастарска мећа тачка
- КМ катастарска мећа
- катастарска мећа
- ПС - пешачки саобраћај (тротоар)
- РТ - разделна трака
- разделна трака
- П - паркирање (паркиралиште, паркинг простор)
- ЗП - зелена површина
- Б - банкина (очвршћена)

РЕГУЛАЦИОНИ ПРОФИЛИ
Р= 1:200

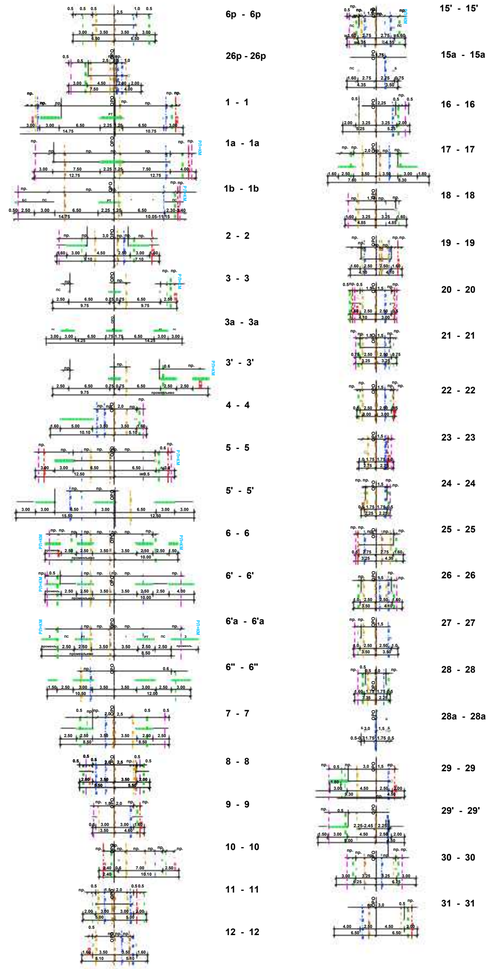

ГРАД КРАГУЈЕВАЦ

На основу члана 56 и члана 70, став 2, Правилника о садржини, начину и поступку израде докумената просторног и урбанистичког планирања („Службени гласник РС", бр. 32/2019 и 47/2025),

О В Е Р А В А Ј У

текстуални део и графичке прилоге

ПРЕДСЕДНИК СКУПШТИНЕ ГРАДА | ИВИЦА МОМЧИЛОВИЋ, струк.маст.инж.маш.

ПЛАН ГЕНЕРАЛНЕ РЕГУЛАЦИЈЕ "НАСЕЉА УГЉЕШНИЦА СА АВАЛОМ - ГОЛИШ - ЛИПЕ"

исправка техничке грешке

ЈП "УРБАНИЗАМ" - КРАГУЈЕВАЦ
Ул. Краља Петра I бр. 23
тел: 034/306-600 (централа)
ПИБ: 101577522
34000 Крагујевац
факс: 034/335-252
Мат. бр.: 07165862
www.urbanizam.co.rs
e-mail: office@urbanizam.co.rs

ИНВЕСТИТОР И НАРУЧИЛАЦ	**Град Крагујевац, Градска управа за развој и инвестиције**
НОСИЛАЦ ИЗРАДЕ ИЗРАДЕ	**Град Крагујевац, Градска управа за развој и инвестиције**
ОБРАЂИВАЧ	**Јавно предузеће "УРБАНИЗАМ" - Крагујевац**
НАЗИВ КАРТЕ	**План водоводне, канализационе и термоенергетске инфраструктуре**
ОДГОВОРНИ УРБАНИСТА	**ТОМИСЛАВ СПАСЕНИЋ, дипл.простор.план.**
УРБАНИСТА	**ТОМИСЛАВ СПАСЕНИЋ, дипл.простор.план.**
ИЗВРШНИ ДИРЕКТОР	**МИРЈАНА ЋИРИЋ, дипл.инж.арх.**
ВД. ДИРЕКТОРА	**ИВАН СТАНКОВИЋ, дипл.инж.грађ.**
БРОЈ КАРТЕ	09

БРОЈ ЛИСТА	ДАТУМ	РАЗМЕРА	МП
01	2026.	1:5 000	

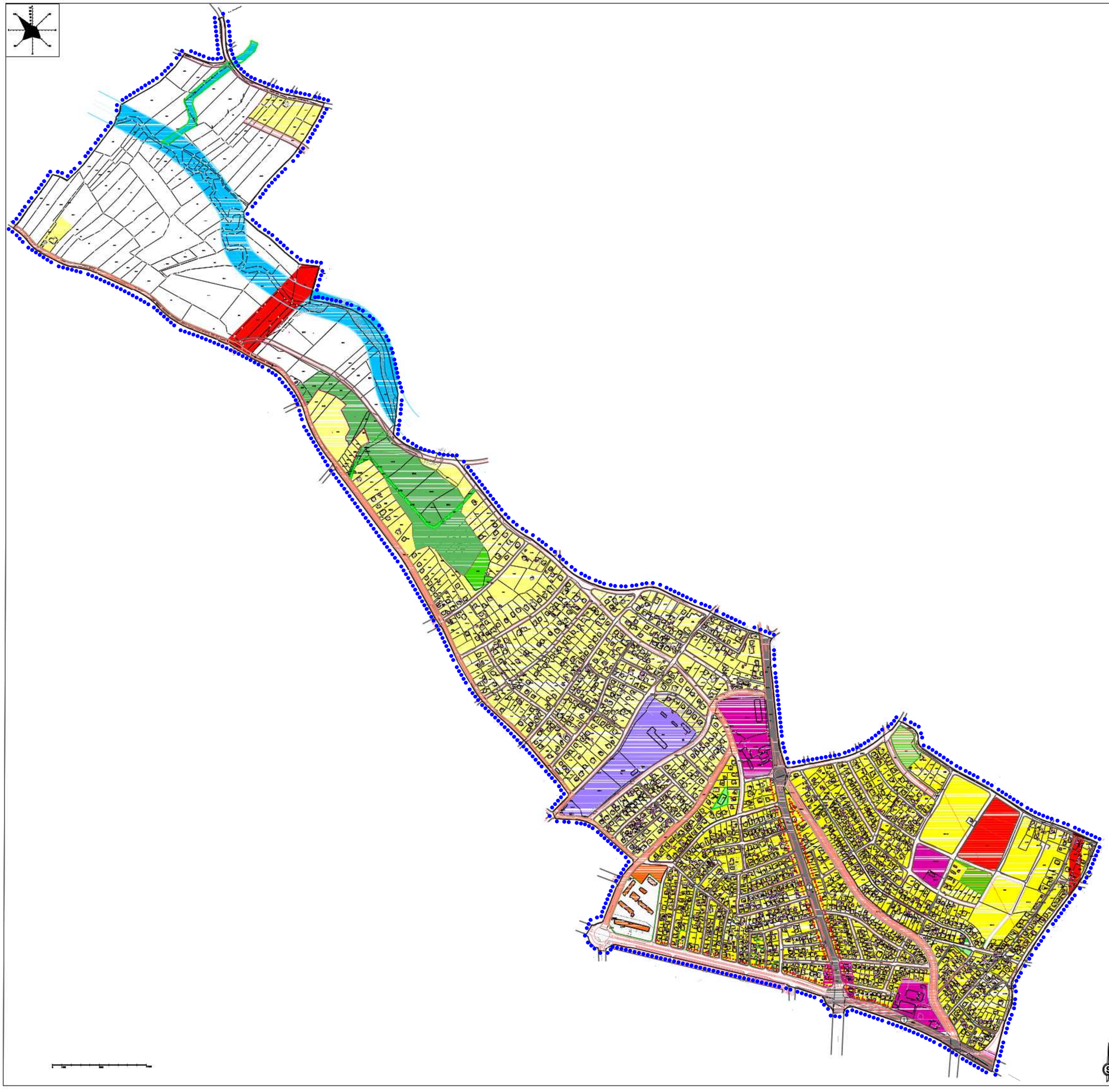

ГРАД КРАГУЈЕВАЦ

ЛЕГЕНДА:

граница обухвата Плана

границе грађевинског подручја

ГРАЂЕВИНСКО ПОДРУЧЈЕ

ПОВРШИНЕ ЈАВНИХ НАМЕНА

ОБРАЗОВАЊЕ И ВАСПИТАЊЕ

основно и предшколско образовање

СПОРТ И РЕКРЕАЦИЈА

локални спортски центар

ЗЕЛЕНИЛО

заштитно зеленило

МРЕЖА САОБРАЋАЈНЕ И КОМУНАЛНЕ ИНФРАСТРУКТУРЕ

постојећи далековод 110kV

постојећи далековод 10kV

заштитни појас далековода

државни пут Ib реда - градска магистрала

градска магистрала

сабирна саобраћајница

остале саобраћајнице

пешачке стазе

међублоковсла јавна површина

линијски центар

паркинг места

ПОВРШИНЕ ОСТАЛИХ НАМЕНА

А - СТАНОВАЊЕ ВИСОКИХ ГУСТИНА

високе густине - А.1.

Б - СТАНОВАЊЕ СРЕДЊИХ ГУСТИНА

средње густине - Б.1.

средње густине - Б.2.

пословање - комерцијалне делатности

радна зона

ОСТАЛЕ ПОВРШИНЕ ВАН ГРАЂЕВИНСКОГ ПОДРУЧЈА

пољопривредно земљиште

водне површине

шумско земљиште

примена важећег урбанистичког пројекта

обавезна израда урбанистичког пројекта

ГРАД КРАГУЈЕВАЦ

На основу члана 56 и члана 70, став 2, Правилника о садржини, начину и поступку израде докумената просторног и урбанистичког планирања („Службени гласник РС", бр. 32/2019 и 47/2025),

О В Е Р А В А Ј У

текстуални део и графичке прилоге

ПРЕДСЕДНИК СКУПШТИНЕ ГРАДА	ИВИЦА МОМЧИЛОВИЋ, струк.маст.инж.маш.

ПЛАН ГЕНЕРАЛНЕ РЕГУЛАЦИЈЕ "НАСЕЉА УГЉЕШНИЦА СА АВАЛОМ - ГОЛИШ - ЛИПЕ"

исправка техничке грешке

ЈП "УРБАНИЗАМ" - КРАГУЈЕВАЦ

Ул. Краља Петра I бр. 23 34000 Крагујевац www.urbanizam.co.rs

тел: 034/306-600 (централа) факс: 034/335-252 e-mail: office@urbanizam.co.rs

ПИБ: 101577522 Мат. бр.: 07165862

ИНВЕСТИТОР И НАРУЧИЛАЦ	**Град Крагујевац, Градска управа за развој и инвестиције**
НОСИЛАЦ ИЗРАДЕ ИЗРАДЕ	**Град Крагујевац, Градска управа за развој и инвестиције**
ОБРАЂИВАЧ	**Јавно предузеће "УРБАНИЗАМ" - Крагујевац**
НАЗИВ КАРТЕ	**Карта спровођења**
ОДГОВОРНИ УРБАНИСТА	**ТОМИСЛАВ СПАСЕНИЋ, дипл.простор.план.**
УРБАНИСТА	**ТОМИСЛАВ СПАСЕНИЋ, дипл.простор.план.**
ИЗВРШНИ ДИРЕКТОР	**МИРЈАНА ЋИРИЋ, дипл.инж.арх.**
ВД. ДИРЕКТОРА	**ИВАН СТАНКОВИЋ, дипл.инж.грађ.**
БРОЈ КАРТЕ	10
БРОЈ ЛИСТА	01
ДАТУМ	2026.
РАЗМЕРА	1:5 000

МП

Д О К У М Е Н Т А Ц И Ј А

ЈП Урбанизам - Крагујевац
34000 Крагујевац, ул. Краља Петра I 23
www.urbanizam.co.rs

ЈАВН... Крагује... Број 11/025 24.06.2026 ... Матични ...

ГРАД КРАГУЈЕВАЦ
Градска управа за развој и инвестиције
Трг Слободе бр.3
34000 Крагујевац
Снежана Петровић
email: kg.investicije@gmail.com

ПРЕДМЕТ: Захтев / иницијатива за израду исправке техничке грешке у донетом Плану генералне регулације „Насеља Угљешница са Авалом-Голиш-Липе

Поштовани,

У донетом Плану генералне регулације „Насеља Угљешница са Авалом-Голиш-Липе („Службени лист града Крагујевца", број 16/26) – у даљем тексту План, уочена је техничка грешка: граница обухвата Плана разликује се у графичком делу у односу на опис границе у текстуалном делу Плана, па у циљу исправке техничке грешке, подносимо захтев / иницијативу за приступање изради Исправке техничке грешке у наведеном Плану, у складу са Законом о планирању и изградњи (Сл.гл.РС бр.72/09, 81/09-испр.,64/10-одлука УС,24/11, 121/12, 42/13, одлука УС, 50/13-одлука УС, 98/13-одлука УС, 132/14, 145/14, 31/19, 37/19, 9/20, 52/21, 62/23 и 91/25 – члан 2, тачка 80 и члан 47а, став 3) .

Исправка техничке грешке подразумева корекцију границе обухвата на свим графичким прилозима Плана од 1 -10:

1.	КАТАСТАРСКО-ТОПОГРАФСКИ ПЛАН СА ГРАНИЦОМ ОБУХВАТА ПЛАНА	Р 1:1 000
2.	ОРТОФОТО ПОДЛОГА СА ГРАНИЦОМ ОБУХВАТА ПЛАНА	Р 1: 1 000
3.	ИЗВОД ИЗ ГЕНЕРАЛНОГ УРБАНИСТИЧКОГ ПЛАНА КРАГУЈЕВАЦ 2015 ГОДИНЕ	Р 1: 1 000
4.	ПОСТОЈЕЋА НАМЕНА ПОВРШИНА	Р 1: 1 000
5.	ПЛАНИРАНА НАМЕНА ПОВРШИНА	Р 1: 1 000
6.	ПЛАН РЕГУЛАЦИЈЕ, НИВЕЛАЦИЈЕ И ГРАЂЕВИНСКИХ ЛИНИЈА СА ПЛАНОМ ПАРЦЕЛАЦИЈЕ	Р 1: 1 000
7.	ПЛАНИРАНА НАМЕНА ПОВРШИНА	Р 1: 1 000
8.	ПЛАН ЕЛЕКТРОЕНЕРГЕТСКЕ И ТЕЛЕКОМУНИКАЦИОНЕ ИНФРАСТРУКТУРЕ	Р 1: 1 000
9.	ПЛАН ВОДОВОДНЕ, КАНАЛИЗАЦИОНЕ И ТЕРМОЕНЕРГЕТСКЕ ИНФРАСТРУКТУРЕ	Р 1: 1 000
10.	ПЛАН СПРОВОЂЕЊА	Р 1: 1 000

ГРАФИЧКИ ПРИКАЗ ТЕХНИЧКЕ ГРЕШКЕ

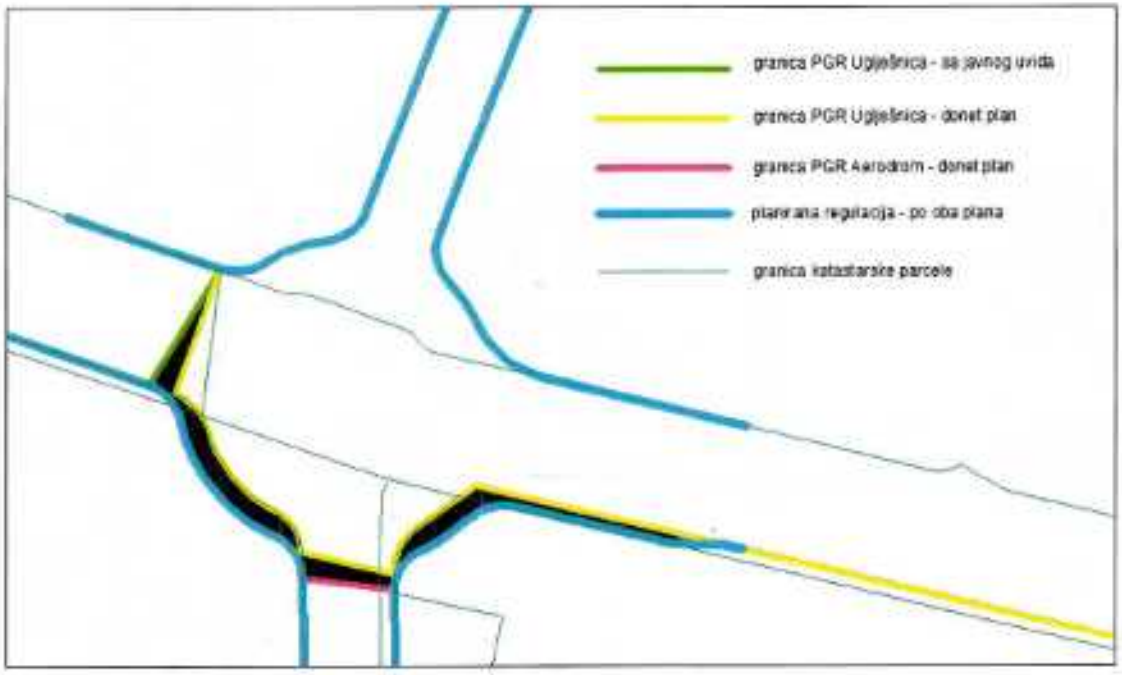

ИЗВРШНИ ДИРЕКТОР:

Мирјана Ћирић, дипл.инж.арх.

ВД ДИРЕКТОРА

Иван Станковић, дипл.инж.грађ.

РЕПУБЛИКА СРБИЈА
СКУПШТИНА ГРАДА КРАГУЈЕВЦА
Комисија за планове
Број: 350-1457/26-I-01
Датум: 26.06.2026. године
К Р А Г У Ј Е В А Ц

Комисија за планове Скупштине града Крагујевца на основу члана 47а. Закона о планирању и изградњи („Службени гласник РС", бр. 72/09, 81/09 - испр., 64/10 - Одлука УС, 24/11, 121/12, 42/13 - Одлука УС, 50/13 - Одлука УС, 98/13 - Одлука УС, 132/14, 145/14, 83/18, 31/19, 37/19, 9/20, 52/21, 62/23 и 91/25) и чл. 2. Одлуке о образовању Комисије за планове („Службени лист града Крагујевца", бр. 24/19, 13/21 и 2/23), а у складу са чл. 26. Пословника о раду Комисије за планове бр. 110-28/23-I-01 од 01.06.2023. године), на седници одржаној 26. јуна 2026. године, сачинила је

М И Ш Љ Е Њ Е

поводом Иницијативе за исправку техничке грешке у делу
Плана генералне регулације „Насеља Угљешница са Авалом-Голиш-Липе"
(„Сл. лист града Крагујевца" бр. 16/26)

Комисија за планове (у даљем тексту: Комисија), на седници одржаној 26.06.2026. године у згради Управе града Крагујевца (сала 105), разматрала је *Иницијативу за исправку техничке грешке у делу Плана генералне регулације „Насеља Угљешница са Авалом-Голиш-Липе", „Службени лист града Крагујевца" бр. 16/26* (у даљем тексту: Иницијатива). Иницијатива је поднета Комисији од стране Градске управе за развој и инвестиције, а по предлогу ЈП „Урбанизам" - Крагујевац, (бр. II-1025/26 од 24.06.2026. године).

Подносилац захтева наводи да је приликом примене плана уочена техничка грешка у графичком делу, која се односи на границу обухвата плана. Граница обухвата разликује се у графичком делу у односу на опис границе у текстуалном делу плана (одељак 1.3. *Опис границе обухвата плана*). Исправка техничке грешке подразумевала би корекцију границе обухвата на графичким прилозима (карта бр. 1 – бр. 10), на следећи начин: границу плана на позицији планиране кружне раскрснице улица Града Караре и Владимира Роловића, која је пратила међну линију кп бр. 6496/4 и 6570/1, кп бр. 6517/10 и 6517/12, и кп бр. 10487/10 и 10847/11, кориговати тако да се поклапа са планираном регулацијом кружног тока, односно са границом обухвата суседног Плана генералне регулације „Насеља Аеродром" („Службени лист града Крагујевца" бр. 20/25). Овим би се избегло незнатно одступање у границама два суседна плана (са истоветним регулационим елементима у граничном делу), што је последица техничке грешке у графичком делу предметног плана.

Комисија је радила у саставу: Иван Радуловић, председник, Владимир Кућеровић, секретар, Марица Мијајловић и Светлана Чеперковић, чланови, као и Аца Станковић, заменик председника и Невена Благојевић, члан, који су у складу са чл. 14. Пословника о раду Комисије за планове, учешће у раду Комисије остварила електронским путем (имејл). У раду Комисије није учествовала Јелена Думбеловић, члан.

Седници Комисије су присуствовали и: представници Градске управе за имовинске послове, урбанизам, изградњу и озакоњење, Татјана Јовановић, дипл.инж.арх. и Вукашин Милинковић, дипл.инж.урб.рег.разв.; представница Градске управе за развој и инвестиције, Бојана Срећковић, дипл.инж.урб.рег.разв., као и представник ЈП „Урбанизам" - Крагујевац, Мирјана Ћирић, дипл.инж.арх.

Разматрајући Иницијативу, Комисија је проверила прихватљивост инструмента „исправка техничке грешке" за решавање евидентираног проблема у вези са спровођењем дела предметног Плана:

- у складу са Законом (чл. 2 ст.1 тачка 80 и чл. 47а), техничка грешка у планском документу је грешка која се уочи у току спровођења усвојеног плана (у текстуалном или графичком делу), а односи се на грешке у називима, бројевима, графичким симболима (тачкама, линијама и површинама), као и друге очигледне нетачности и нелогичности које се јављају у текстуалном и графичком делу планског документа (објављеном тексту и овереним графичким приказима). Исправљање техничких грешака у планском документу, спроводи се у оквиру процедуре у поступцима припреме и праћења израде планских докумената. Исправка техничке грешке производи правно дејство од када и плански документ у којем се исправља.

Сагледавајући претходно, Комисија је закључила да је у овом случају *прихватљива* примена инструмента „исправка техничке грешке", у складу са Законом. С тим у вези, предлаже се исправка техничке грешке у графичком делу плана, т.ј. у следећим картама (11):

1. Ортофото подлога са границом обухвата плана, Р=1: 5000,
2. Катастарска подлога са границом обухвата плана, Р=1: 5000,
3. Извод из ГУП „Крагујевац 2030", Планирана намена површина, Р=1: 5000,
4. Постојећа намена површина, Р=1: 5000,
5. Планирана намена површина, Р=1: 5000,
6. План регулације, нивелације и грађ. линија, Р=1: 5000,

6.3. План регулације, нивелације и грађ. линија – лист 1, Р=1: 1000,

7. План саобраћаја, Р=1: 5000,
8. План електроенергетске и телекомуникационе инфраструктуре, Р=1: 5000,
9. План водоводне, канализационе и термоенергетске инфраструктуре, Р=1: 5000,
10. Карта спровођења, Р=1: 5000,

док би текстуални део и остали графички прилози плана остали неизмењени.

ЗАКЉУЧАК

Поводом разматране Иницијативе, Комисија за планове је (једногласно) дала **позитивно мишљење** о могућности исправке техничке грешке у делу *Плана генералне регулације „Насеља Угљешница са Авалом-Голиш-Липе", „Службени лист града Крагујевца" број 16/26.* Техничка грешка се исправља у графичком делу Плана, корекцијом графичких прилога 1, 2, 3, 4, 5, 6, 6.3, 7, 8, 9 и 10, док би текстуални део и остали графички прилози плана остали неизмењени.

Након исправке техничке грешке, Комисија ће обавити стручну контролу извршених корекција и о томе сачинити Извештај, који ће бити саставни део *Решења о исправци техничке грешке у делу Плана генералне регулације „Насеља Угљешница са Авалом-Голиш-Липе", „Службени лист града Крагујевца" број 16/26.* Исправка техничке грешке производи правно дејство од када и плански документ у којем се исправља.

СЕКРЕТАР КОМИСИЈЕ	**ПРЕДСЕДНИК КОМИСИЈЕ**
	ИВАН РАДУЛОВИЋ 011573256 Sign Digitally signed by ИВАН РАДУЛОВИЋ 011573256 Sign Date: 2026.06.29 12:50:18 +02'00'
Владимир Куђеровић, маст.инж.грађ.	**Иван Радуловић, дипл.инж.арх.**

РЕПУБЛИКА СРБИЈА
СКУПШТИНА ГРАДА КРАГУЈЕВЦА
Комисија за планове
Број: 350-1542/26-I-01
Датум: 10.07.2026. године
К Р А Г У Ј Е В А Ц

Комисија за планове Скупштине града Крагујевца на основу члана 47а. Закона о планирању и изградњи („Службени гласник РС", бр. 72/09, 81/09 - испр., 64/10 - Одлука УС, 24/11, 121/12, 42/13 - Одлука УС, 50/13 - Одлука УС, 98/13 - Одлука УС, 132/14, 145/14, 83/18, 31/19, 37/19, 9/20, 52/21, 62/23 и 91/25) и чл. 2. Одлуке о образовању Комисије за планове („Службени лист града Крагујевца", бр. 24/19, 13/21 и 2/23), а у складу са чл. 26. Пословника о раду Комисије за планове бр. 110-28/23-I-01 од 01.06.2023. године), на седници одржаној 10. јула 2026. године, сачинила је

И З В Е Ш Т А Ј о обављеној стручној контроли
Предлога за исправку техничке грешке у делу Плана генералне регулације „Насеља Угљешница са Авалом-Голиш-Липе" („Сл. лист града Крагујевца" бр. 16/26)

Електронска седница Комисије за планове (у даљем тексту: Комисија), која обавља стручну контролу *Предлога за исправку техничке грешке у делу Плана генералне регулације „Насеља Угљешница са Авалом-Голиш-Липе", „Сл. лист града Крагујевца" бр. 16/26* (у даљем тексту: Предлог за исправку техничке грешке), одржана је 10.07.2026. године са почетком у 10 часова.

Комисија је радила у саставу: Иван Радуловић, председник, Аца Станковић, заменик председника, Владимир Кућеровић, секретар, Светлана Чеперковић, Марица Мијајловић и Невена Благојевић, чланови. У раду Комисије није учествовала: Јелена Думбеловић, члан. Седници Комисије је присуствовала и представница Градске управе за имовинске послове, урбанизам, изградњу и озакоњење, Татјана Јовановић, дипл.инж.арх.

На седници Комисије одржаној 26.06.2026.године, Комисија је разматрала *Иницијативу за исправку техничке грешке у делу Плана генералне регулације „Насеља Угљешница са Авалом-Голиш-Липе", „Сл. лист града Крагујевца" бр. 16/26* (у даљем тексту: Иницијатива), коју је поднела Градска управа за развој и инвестиције, по предлогу ЈП „Урбанизам" - Крагујевац, (бр. II-1025/26 од 24.06.2026. године).

Подносилац захтева наводи да је приликом примене плана уочена техничка грешка у графичком делу, која се односи на границу обухвата плана. Граница обухвата разликује се у графичком делу у односу на опис границе у текстуалном делу плана (одељак 1.3. *Опис границе обухвата плана*). Исправка техничке грешке подразумевала би корекцију границе обухвата на графичким прилозима (карта бр. 1 – бр. 10), на следећи начин: границу плана на позицији планиране кружне раскрснице улица Града Караре и Владимира Роловића, која је пратила међну линију кп бр. 6496/4 и 6570/1, кп бр. 6517/10 и 6517/12, и кп бр. 10487/10 и 10847/11, кориговати тако да се поклапа са планираном регулацијом кружног тока, односно са границом обухвата суседног Плана генералне регулације „Насеља Аеродром" („Службени лист града Крагујевца" бр. 20/25). Овим би се избегло незнатно одступање у границама два суседна плана (са истоветним регулационим елементима у граничном делу), што је последица техничке грешке у графичком делу предметног плана.

По поднетој Иницијативи, Комисија је разматрала прихватљивост инструмента „исправка техничке грешке" за решавање евидентираног проблема у вези са спровођењем дела предметног плана. У складу са Законом (чл. 2 ст.1 тачка 80 и чл. 47а), исправљање техничких грешака спроводи се у оквиру процедуре припреме и праћења израде планских докумената, док исправка техничке грешке производи правно дејство од када и плански документ у којем се исправља. Техничка грешка у планском документу је грешка која се уочи у току спровођења усвојеног плана (у текстуалном или графичком делу), а односи се на грешке у називима, бројевима, графичким симболима (тачкама, линијама и површинама) и друге очигледне нетачности и нелогичности које се јављају у текстуалном и графичком делу планског документа (објављеном тексту и овереним графичким приказима). Сагледавајући претходно, Комисија је закључила да је у овом случају *прихватљива* примена инструмента „исправка техничке грешке" у складу са Законом и о томе сачинила *Мишљење поводом иницијативе за исправку техничке грешке у делу Плана генералне регулације „Насеља Угљешница са Авалом-Голиш-Липе", „Сл. лист града Крагујевца" бр. 16/26,* (бр. 350-1457/26-I-01 од 26.06.2026.године), којим се предлаже корекција графичког дела плана, т.ј. границе обухвата плана у следећим картама (11): 1.Катастарско-топографски план са границом

обухвата и ортофото подлогом, Р=1: 5000; 2.Катастарско-топографски план са границом обухвата, Р=1:5000; 3. Извод из ГУП „Крагујевац 2030", Р=1:5000; 4.Постојећа намена површина, Р=1:5000; 5.Планирана намена површина, Р=1:5000; 6.План регулације, нивелације и грађевинских линија, Р=1:5000; 6.3.План регулације, нивелације и грађевинских линија, Р=1:1000; 7.План саобраћаја, Р=1:5000; 8.План електроенергетске и телекомуникационе инфраструктуре, Р=1:5000; 9.План водоводне, канализационе и термоенергетске инфраструктуре, Р=1:5000; 10.Карта спровођења, Р=1:5000.

Надлежна градска управа доставила је Предлог за исправку техничке грешке (који је израдио ЈП „Урбанизам"-Крагујевац) на стручну контролу, који садржи:

- графички део (11 граф.прилога),
- текстуални део (1 стр.) – накнадно је уочена неусаглашеност назива и нумерације карата из графичких прилога са називима и нумерацијом у текстуалном делу - поглавље 3. *„Спровођење плана"* - табела *„Графички део",* па је предложена и корекција предметне табеле.
- документациону основу.

Након увида у достављени материјал, присутни чланови Комисије нису имали примедбе нити сугестије на *Предлог за исправку техничке грешке у делу Плана генералне регулације „Насеља Угљешница са Авалом-Голиш-Липе", „Сл. лист града Крагујевца" бр. 16/26.*

ЗАКЉУЧАК

Комисија за планове констатује да је *Предлог за исправку техничке грешке у делу Плана генералне регулације „Насеља Угљешница са Авалом-Голиш-Липе", „Сл. лист града Крагујевца" бр. 16/26,* урађен у складу са Законом и другим подзаконским актима донетим на основу Закона, као и са *Мишљењем поводом иницијативе за исправку техничке грешке у делу Плана генералне регулације „Насеља Угљешница са Авалом-Голиш-Липе", „Сл. лист града Крагујевца" бр. 16/26* (Комисија за планове, бр. 350-1457/26-I-01 од 26.06.2026.године).

Комисија (једногласно) даје **позитивно мишљење** на *Предлог за исправку техничке грешке у делу Плана генералне регулације „Насеља Угљешница са Авалом-Голиш-Липе", „Сл. лист града Крагујевца" бр. 16/26*, и сматра да се предметна исправка техничке грешке може упутити у даљу процедуру спровођења у складу са Законом (доношење Решења о исправци техничке грешке).

Исправка техничке грешке у делу Плана генералне регулације „Насеља Угљешница са Авалом-Голиш-Липе" („Сл. лист града Крагујевца" бр. 16/26), извршиће се у графичком и текстуалном делу плана, према Предлогу за исправку техничке грешке, израђеном за потребе стручне контроле коју је обавила Комисије за планове на седници одржаној 10.07.2026. године, о чему је сачињен овај Извештај (који ће бити саставни део Решења о исправци техничке грешке).

У складу са Законом, исправка техничке грешке производи правно дејство од када и плански документ у којем се исправља - План генералне регулације „Насеља Угљешница са Авалом-Голиш-Липе", објављен у „Службеном листу града Крагујевца" број 16/26 од 24.04.2026. године, који је ступио на снагу осмог дана од дана објављивања.

СЕКРЕТАР КОМИСИЈЕ

ВЛАДИМИР КУЋЕРОВИЋ 009334057 Auth
Digitally signed by ВЛАДИМИР КУЋЕРОВИЋ 009334057 Auth
Date: 2026.07.10 14:56:05 +02'00'

Владимир Кућеровић, маст.инж.грађ.

ПРЕДСЕДНИК КОМИСИЈЕ

ИВАН РАДУЛОВИЋ 011573256 Sign
Digitally signed by ИВАН РАДУЛОВИЋ 011573256 Sign
Date: 2026.07.10 12:37:31 +02'00'

Иван Радуловић, дипл.инж.арх.

В.Д. НАЧЕЛНИКА ГРАДСКЕ УПРАВЕ ЗА РАЗВОЈ И ИНВЕСТИЦИЈЕ

Snežana Petrović
Digitally signed by Snežana Petrović
Date: 2026.07.10 15:02:24 +02'00'

Снежана Петровић, маст.инж.саоб.